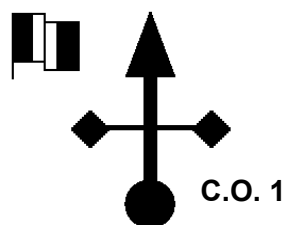


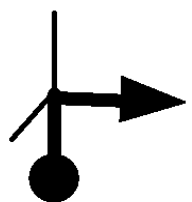
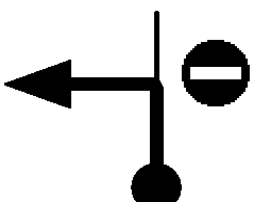
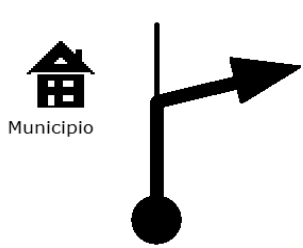


<b>CO1 - CO2</b> Settore <b>1</b>	Da: <b>BOBBIO - Piazza San Francesco</b>	Distanza Totale Settore <b>31,10 km</b>
	A: <b>Ottone - Piazza della Vittoria</b>	Tempo Totale Settore <b>1h 20m</b>
		Media Settore <b>23,32 km/h</b>

km Tot	km Parz	Direzione	PC	Informazioni	km Tot. Regr.
0,00	0,00			<b>Controllo Orario 1</b>  <b>Partenza Settore 1</b>  <div style="border: 1px solid black; padding: 2px; display: inline-block;">                     GPS N 44°46.154                      E 9°23.171                 </div>	31,10
0,01	0,01			Seguire Terme di Bobbio =>  NO <= Parcheggio	31,09
0,49	0,48			NO Piacenza =>	30,62
0,54	0,05			Corso dei Buelli	30,56
0,62	0,08			Seguire Contrada dei Donati	30,48

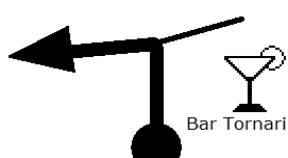
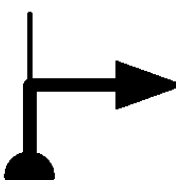
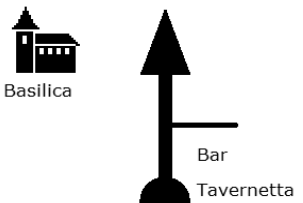
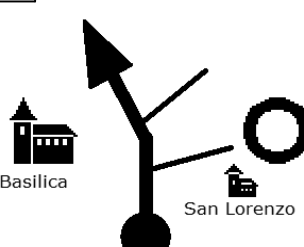
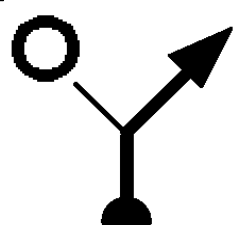
Prossimo =>

**0,07**

senza indicazioni proseguire sulla strada principale / without indication, go straight ahead

Settore 1 - Pag. 1 di 11

<b>CO1 - CO2</b> <b>Settore</b> <b>1</b>	<b>Da: BOBBIO - Piazza San Francesco</b>	Distanza Totale Settore <b>31,10 km</b>
	<b>A: Ottone - Piazza della Vittoria</b>	Tempo Totale Settore <b>1h 20m</b>
		Media Settore <b>23,32 km/h</b>

km Tot	km Parz	Direzione	PC	Informazioni	km Tot. Regr.
0,69	0,07				30,42
0,71	0,02			NO Ostello di Palazzo Tamburelli	30,40
0,81	0,10				30,30
0,85	0,04			Proseguire mantenendo sulla sinistra la Basilica	30,26
1,00	0,15			Seguire Via dei Mulini	30,10

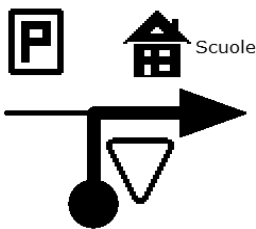

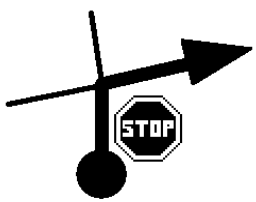
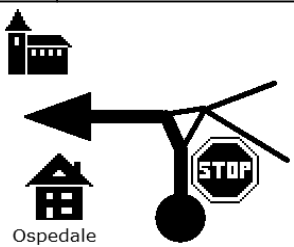
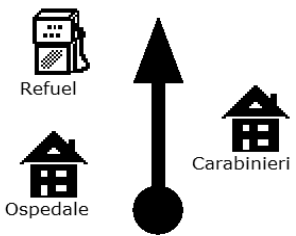
Prossimo =>

**0,11**

senza indicazioni proseguire sulla strada principale / without indication, go straight ahead

Settore 1 - Pag. 2 di 11

<b>CO1 - CO2</b> Settore <b>1</b>	<b>Da: BOBBIO - Piazza San Francesco</b>	Distanza Totale Settore <b>31,10 km</b>
	<b>A: Ottone - Piazza della Vittoria</b>	Tempo Totale Settore <b>1h 20m</b>
		Media Settore <b>23,32 km/h</b>

km Tot	km Parz	Direzione	PC	Informazioni	km Tot. Regr.
1,11	0,11				30,00
1,19	0,08			Seguire Castello Malaspiniiano =>  NO <= Via Bedo NO Via Maiolo	29,91
1,30	0,11			Inizio Incrocio Concorrenti  NO Giudice di Pace	29,80
1,59	0,29			Seguire <= Ristorante Filietto <= Vigili del Fuoco Attenzione Zona Silenzio  NO Centro =>	29,51
1,71	0,12			Attenzione Zona Silenzio	29,40

Prossimo =>

**0,28**

senza indicazioni proseguire sulla strada principale / without indication, go straight ahead

Settore 1 - Pag. 3 di 11

<b>CO1 - CO2</b> Settore <b>1</b>	Da: <b>BOBBIO - Piazza San Francesco</b>	Distanza Totale Settore <b>31,10 km</b>
	A: <b>Ottone - Piazza della Vittoria</b>	Tempo Totale Settore <b>1h 20m</b>
		Media Settore <b>23,32 km/h</b>

km Tot	km Parz	Direzione	PC	Informazioni	km Tot. Regr.
1,99	0,28			Seguire Via Nenni =>	29,12
2,06	0,07			Fine Incrocio Concorrenti	29,05
2,20	0,14			Seguire <= Piazza XXV Aprile	28,90
2,26	0,06			Attenzione Prepararsi alle Prove  NO Via Matteotti =>	28,85
2,29	0,03			Start PC 01 - Campagna Amica 1  Vedi Planimetria 01  GPS N 44°46.320 E 9°23.277  	28,82

<b>CO1 - CO2</b> Settore <b>1</b>	Da: <b>BOBBIO - Piazza San Francesco</b>	Distanza Totale Settore <b>31,10 km</b>
	A: <b>Ottone - Piazza della Vittoria</b>	Tempo Totale Settore <b>1h 20m</b>
		Media Settore <b>23,32 km/h</b>

km Tot	km Parz	Direzione	PC	Informazioni	km Tot. Regr.
2,33	0,04			<b>Start PC 02 - Campagna Amica 2</b>  GPS N 44°46.341 E 9°23.280  	28,78
2,37	0,04			<b>Start PC 03 - Bobbio - Marsaglia</b>  GPS N 44°46.362 E 9°23.284	28,74
2,40	0,03			Seguire: Via Aldo Moro =>	28,71
2,50	0,10			Seguire => Genova	28,60
3,16	0,66			<b>Ponte Gobbo sulla sinistra</b> <b>Attenzione Autovelox per 2,1 km,</b> <b>in nr. 2 postazioni</b>	27,94


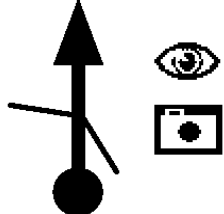
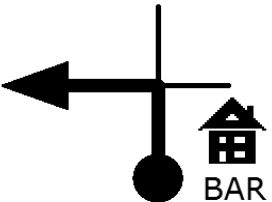
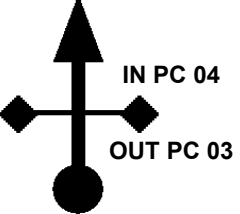

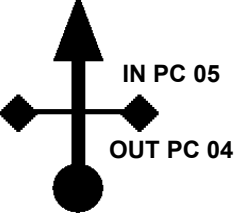

Prossimo =>

**1,43**

senza indicazioni proseguire sulla strada principale / without indication, go straight ahead

Settore 1 - Pag. 5 di 11

<b>CO1 - CO2</b> Settore <b>1</b>	Da: <b>BOBBIO - Piazza San Francesco</b>	Distanza Totale Settore <b>31,10 km</b>
	A: <b>Ottone - Piazza della Vittoria</b>	Tempo Totale Settore <b>1h 20m</b>
		Media Settore <b>23,32 km/h</b>

km Tot	km Parz	Direzione	PC	Informazioni	km Tot. Regr.
4,59	1,43			Seguire Genova =>  NO <= Coli	26,51
7,41	2,82			Punto Panoramico Anse Fiume Trebbia	23,70
11,73	4,32			Seguire <= Via Vecchia Attenzione Prepararsi alle Prove  NO Ostello => NO Centro Sportivo =>	19,37
11,81	0,08			Start PC 04 - Marsaglia 1  Vedi Planimetria 02  GPS N 44°42.785 E 9°22.879	19,30
11,84	0,03			Start PC 05 - Marsaglia 2  GPS N 44°42.774 E 9°22.900	19,26

Prossimo =>

**0,04**

senza indicazioni proseguire sulla strada principale / without indication, go straight ahead

Settore 1 - Pag. 6 di 11

<b>CO1 - CO2</b> Settore <b>1</b>	Da: <b>BOBBIO - Piazza San Francesco</b>	Distanza Totale Settore <b>31,10 km</b>
	A: <b>Ottone - Piazza della Vittoria</b>	Tempo Totale Settore <b>1h 20m</b>
		Media Settore <b>23,32 km/h</b>

km Tot	km Parz	Direzione	PC	Informazioni	km Tot. Regr.
11,88	0,04			<b>Start PC 06 - Marsaglia 3</b>  GPS N 44°42.761 E 9°22.925	19,22
11,92	0,04			<b>Start PC 07 - Divina Pub</b>  GPS N 44°42.755 E 9°22.954	19,18
11,97	0,05	Palo ENEL 		<b>Svoltare a Destra</b> <b>Civico 41 sulla destra</b>	19,14
12,26	0,29			<b>Svoltare a Sinistra</b> <b>Di fronte al civico 62 - 64</b>	18,84
12,55	0,29			<b>Seguire:</b> <b>Brugnello =&gt;</b> <b>Attenzione Prepararsi alle Prove</b>	18,55

Prossimo =>

**0,03**

senza indicazioni proseguire sulla strada principale / without indication, go straight ahead

Settore 1 - Pag. 7 di 11

<b>CO1 - CO2</b> Settore <b>1</b>	Da: <b>BOBBIO - Piazza San Francesco</b>	Distanza Totale Settore <b>31,10 km</b>
	A: <b>Ottone - Piazza della Vittoria</b>	Tempo Totale Settore <b>1h 20m</b>
		Media Settore <b>23,32 km/h</b>

km Tot	km Parz	Direzione	PC	Informazioni	km Tot. Regr.
12,58	0,03			<b>Start PC 08 - Brugnello 1</b>  <b>Vedi Planimetria 03</b>  GPS N 44°42.647 E 9°22.671	18,52
12,62	0,04			<b>Start PC 09 - Brugnello - Valsigara</b>  GPS N 44°42.634 E 9°22.647	18,48
12,67	0,05			<b>Attenzione immissione su SS45</b> <b>Dare la Precedenza</b>	18,43
15,69	3,02			<b>Seguire:</b> <b>&lt;= Genova</b>  NO Pieve di Montarsolo => NO Passo del Brallo =>	15,41
21,58	5,89			<b>Seguire Diritto verso Genova</b>  NO Passo del Brallo => NO Pieve di Montarsolo =>	9,52

Prossimo =>



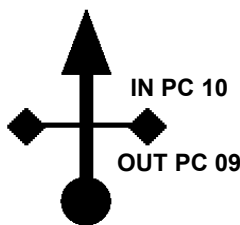

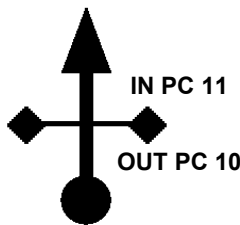

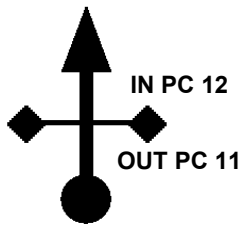

**6,14**

senza indicazioni proseguire sulla strada principale / without indication, go straight ahead

Settore 1 - Pag. 8 di 11



<b>CO1 - CO2</b> Settore <b>1</b>	Da: <b>BOBBIO - Piazza San Francesco</b>	Distanza Totale Settore <b>31,10 km</b>
	A: <b>Ottone - Piazza della Vittoria</b>	Tempo Totale Settore <b>1h 20m</b>
		Media Settore <b>23,32 km/h</b>

km Tot	km Parz	Direzione	PC	Informazioni	km Tot. Regr.
27,72	6,14			Seguire: Zerba => Val Boreca => Attenzione Ponte Stretto	3,39
27,88	0,16			Attenzione prendere la prima strada a sinistra Attenzione Prepararsi alle Prove  NO Zerba =>	3,23
27,94	0,06			Start PC 10 - Valsigiara  Vedi Planimetria 04  GPS N 44°38.827 E 9°19.467	3,17
28,01	0,07			Start PC 11 - Valsigiara  GPS N 44°38.828 E 9°19.519	3,10
28,06	0,05			Start PC 12 - Valsigiara  GPS N 44°38.830 E 9°19.557	3,05

Prossimo =>

**0,04**

senza indicazioni proseguire sulla strada principale / without indication, go straight ahead

Settore 1 - Pag. 9 di 11

<b>CO1 - CO2</b> Settore <b>1</b>	Da: <b>BOBBIO - Piazza San Francesco</b>	Distanza Totale Settore <b>31,10 km</b>
	A: <b>Ottone - Piazza della Vittoria</b>	Tempo Totale Settore <b>1h 20m</b>
		Media Settore <b>23,32 km/h</b>

km Tot	km Parz	Direzione	PC	Informazioni	km Tot. Regr.
28,10	0,04			<b>Start PC 13 - Valsigiara</b>  GPS N 44°38.825 E 9°19.585	3,01
28,14	0,04			<b>Start PC 14 - Valsigiara - Ottone</b>  GPS N 44°38.809 E 9°19.605	2,97
28,21	0,07			Seguire: Genova => Immissione sulla SS45  NO <= Piacenza	2,89
30,14	1,93			Seguire: <= Ottone <= La Ca' Attenzione Prepararsi alle Prove	0,97
30,41	0,27			<b>Start PC 15 - Ottone 1</b>  Vedi Planimetria 05  GPS N 44°37.732 E 9°20.062	0,69

Prossimo =>

**0,15**

senza indicazioni proseguire sulla strada principale / without indication, go straight ahead

Settore 1 - Pag. 10 di 11

<b>CO1 - CO2</b> Settore <b>1</b>	Da: <b>BOBBIO - Piazza San Francesco</b>	Distanza Totale Settore <b>31,10 km</b>
	A: <b>Ottone - Piazza della Vittoria</b>	Tempo Totale Settore <b>1h 20m</b>
		Media Settore <b>23,32 km/h</b>

km Tot	km Parz	Direzione	PC	Informazioni	km Tot. Regr.
30,56	0,15			<b>Start PC 16 - Ottone 2</b>  GPS N 44°37.659 E 9°20.091	0,55
30,85	0,29			<b>Start PC 17 - Ottone 3</b>  GPS N 44°37.508 E 9°20.069	0,26
30,94	0,09			<b>Fine PC Ottone</b>  GPS N 44°37.459 E 9°20.068	0,17
31,03	0,09			<b>Entrare in Piazza della Vittoria</b> <b>Posteggiare in attesa del CO</b>	0,07
31,10	0,07			<b>Controllo Orario 2</b>  <b>Arrivo Settore 1</b>  GPS N 44°37.393 E 9°20.011	0,00

Prossimo =>

**0,07**

senza indicazioni proseguire sulla strada principale / without indication, go straight ahead

Settore 1 - Pag. 11 di 11