

# ROADBOOK



[www.bobbioenice.it](http://www.bobbioenice.it)



Provincia di Piacenza



Comune di Bobbio



Comune di Brallo di Pregola



Comune di Cerignale



Comune di Cortebruggatella



Comune di Ottone


## **XVI Trofeo Antonio Renati**

**BOBBIO - PASSO PENICE**

**Esposizione e Sfilata d'eleganza auto d'epoca e auto speciali**

**Gara di regolarità Formula ASI**  
*con strumentazione libera*

**Bobbio, 26 - 27 Luglio 2014**



AUTOMOBILISMO STORICO



ALFA ROMEO

Programmi Auto



**TAG Heuer**  
SWISS MADE SINCE 1860

caffé  
**Musetti**  
MIO ESPRESSO



FARMACIA GARILLI  
Piazza S. Francesco  
14030

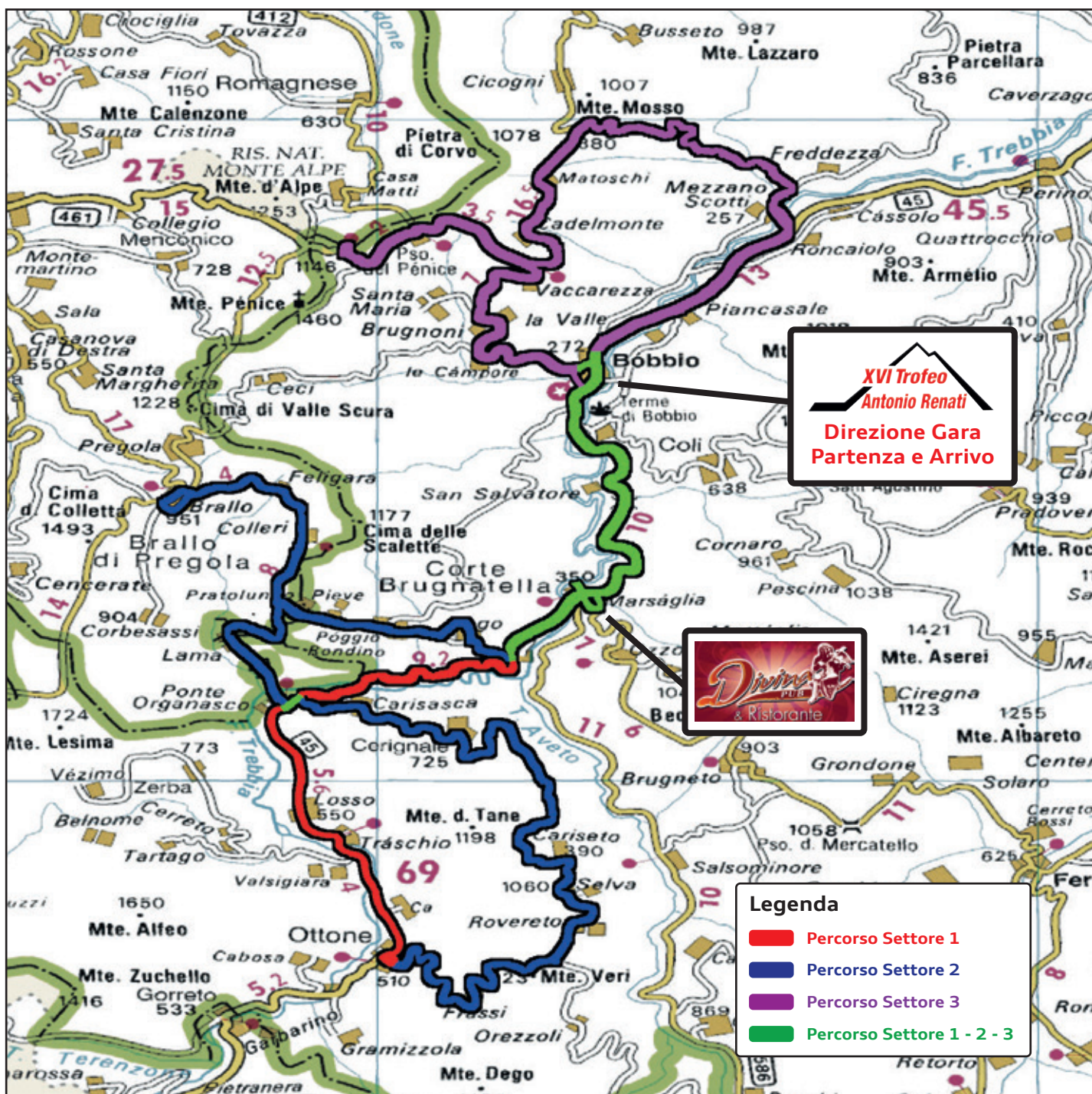




Bobbio, 26 - 27 Luglio 2014

# “ XVI TROFEO ANTONIO RENATI ” BOBBIO - PASSO PENICE

## Cartina Generale Gara di regolarità



## **Saluto del Presidente ai Concorrenti**

*Il C.V.S.P., gli Sponsors e tutte le persone che hanno collaborato per organizzare questo evento Vi ringraziano per la Vostra partecipazione.*

*Confortati dal successo della scorsa edizione, ma consapevoli che si può e si deve sempre fare meglio, ci siamo impegnati per realizzare un itinerario fra le nostre suggestive valli che possa soddisfare sia l'aspetto tecnico-agonistico che quello turistico.*

*Auguriamo a tutti i partecipanti, campioni e non solo, una giornata memorabile fra sport, buona cucina, suggestivi panorami e tanto divertimento al volante della Vostra auto d'epoca.*

*Il Presidente C.V.S.P.*

*Dott. Alfredo Inzani*

**Arrivederci all'edizione 2015 !!!**

### **INDICE**

Cartina Generale	- 01	Roadbook Settore 1	- 13
Saluto Presidente	- 02	Roadbook Settore 2	- 24
Programma Evento	- 03	Roadbook Settore 3	- 33
Mappa Parcheggio Notturno	- 04	Regolamento Partic. di Gara	- 45
Planimetrie Prove	- 05	Planimetria Generale	- 48
Legenda Roadbook	- 12		



[www.bobbioopenice.it](http://www.bobbioopenice.it)



[info@bobbioopenice.it](mailto:info@bobbioopenice.it)

# Programma

## Sabato 26 luglio

- Ore 16:00 – 19:00 Piazza S. Francesco – Bobbio (PC)  
**Registrazione e Verifiche** (Gara Regolarità e Sfilata)
- Ore 17:00 Piazza S. Francesco – Bobbio (PC) (partenze ogni 30 minuti)  
**Visita alla Città di Bobbio e dintorni su corriera SAURER del 1938**  
(Postale Svizzero “Freccia del Bernina”, linea Tirano - S.Moritz)
- Ore 17:00 - 18:30 Sala Conferenze c/o Municipio Bobbio (PC)  
**Convegno “L’evoluzione dello stile dalla Giulietta alla Huracàn”**  
Relatori: Paola Lanati, Carlo Giavazzi, Mario Favilla e Filippo Perini
- Ore 18:00 Piazza S. Francesco – Bobbio (PC)  
Partenza per **Aperitivo e Buffet al Divina Pub in Marsaglia**  
*Riservato alle autovetture della Sfilata*
- Ore 21:00 Piazza S. Francesco – Bobbio (PC)  
**Presentazione e Sfilata d’eleganza**  
**auto d’epoca e auto speciali**
- A seguire Piazza Duomo – Bobbio (PC)  
**Premiazione ed Esposizione autovetture Sfilata**

## Domenica 27 luglio

- Ore 08:00 – 09:00 Piazza S. Francesco – Bobbio (PC)  
**Registrazione e Verifiche** (Gara Regolarità)
- Ore 09:30 Piazza S. Francesco – Bobbio (PC)  
**Partenza prima vettura XVI Trofeo A. Renati** (Km 140)
- Ore 10:30 Piazza S. Francesco – Bobbio (PC)  
**Partenza salita e aperitivo al Passo Penice**  
*Autovetture Sfilata*
- Ore 13:00 Piazza S. Francesco – Bobbio (PC)  
**Arrivo autovetture Sfilata**  
*Pranzo nei ristoranti di Bobbio (solo su prenotazione)*
- Ore 13:30 Piazza S. Francesco – Bobbio (PC)  
**Transito vetture XVI Trofeo A. Renati** (Gara Regolarità)
- Ore 15:00 Piazza S. Francesco – Bobbio (PC)  
**Arrivo prima vettura XVI Trofeo A. Renati** (Gara Regolarità)  
*Pranzo nei ristoranti di Bobbio*
- Ore 17:00 Piazza S. Francesco – Bobbio (PC)  
**Premiazione XVI Trofeo A. Renati** (Gara Regolarità)






## Mappa Parcheggio Notturno Vetture e Deposito Carrelli



- Ingresso della Ditta GAMMA S.p.A. sulla destra
- Entrare nel parcheggio di fronte, sul retro del capannone.
- E' possibile per un numero limitato di vetture parcheggiare all'interno del capannone, per la sosta notturna e/o in caso di pioggia.
- La zona sarà custodita da nostri addetti e/o da servizio di sorveglianza

Per Informazioni sul Parcheggio Notturno e Deposito Carrelli rivolgersi direttamente alla Segreteria dell'Organizzazione.

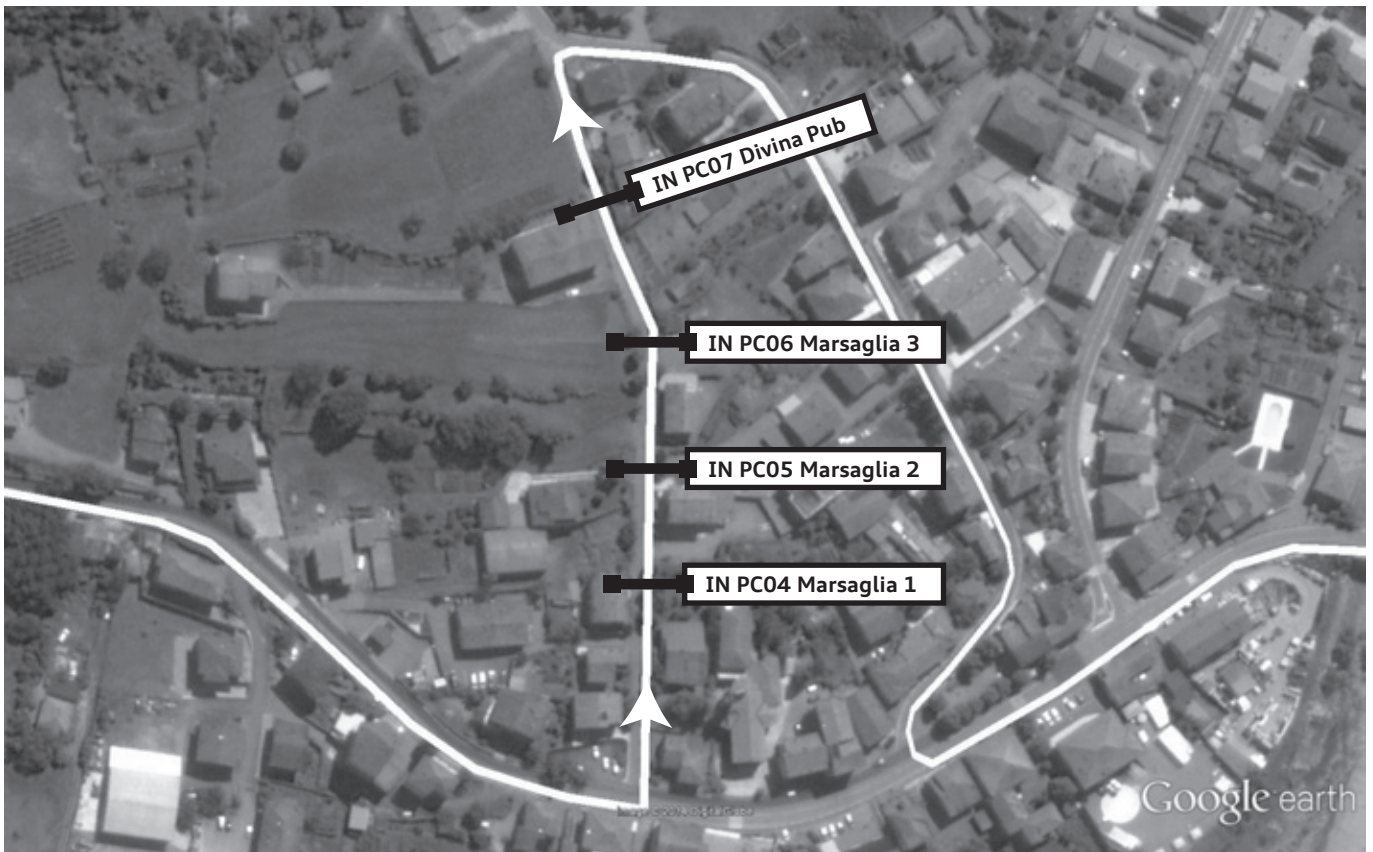
Planimetria 01  
Prove Campagna Amica ( PC01 - PC02 - PC03 )



0 100 Metri

Nord


Planimetria 02  
Prove Marsaglia ( PC04 - PC05 - PC06 - PC07 )



0 200 Metri

Nord






0

100 Metri

Nord

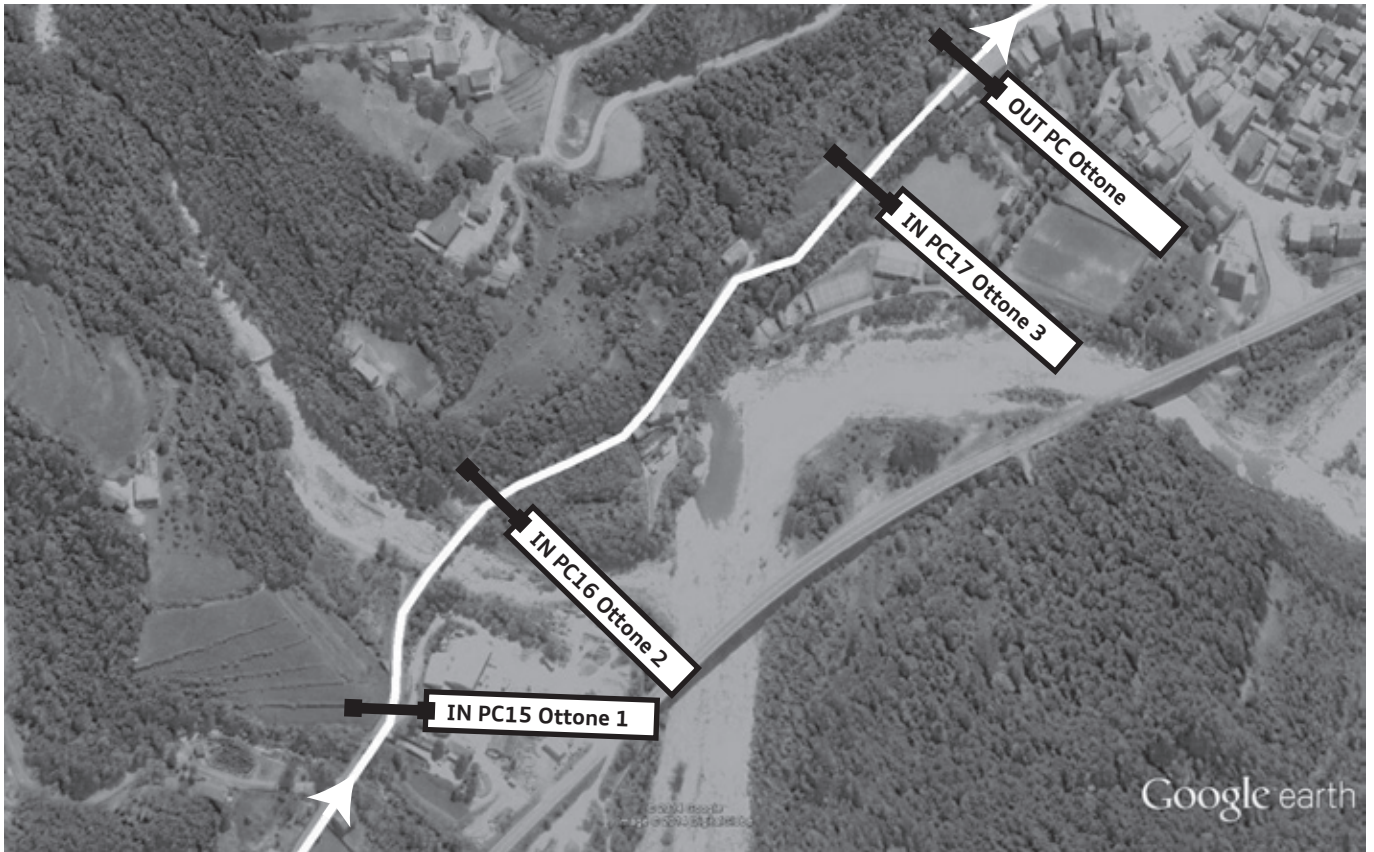


0


300 Metri

Nord






0 ————— 400 Metri Nord ↗



0 ————— 100 Metri Nord ↗





0

200 Metri

Nord

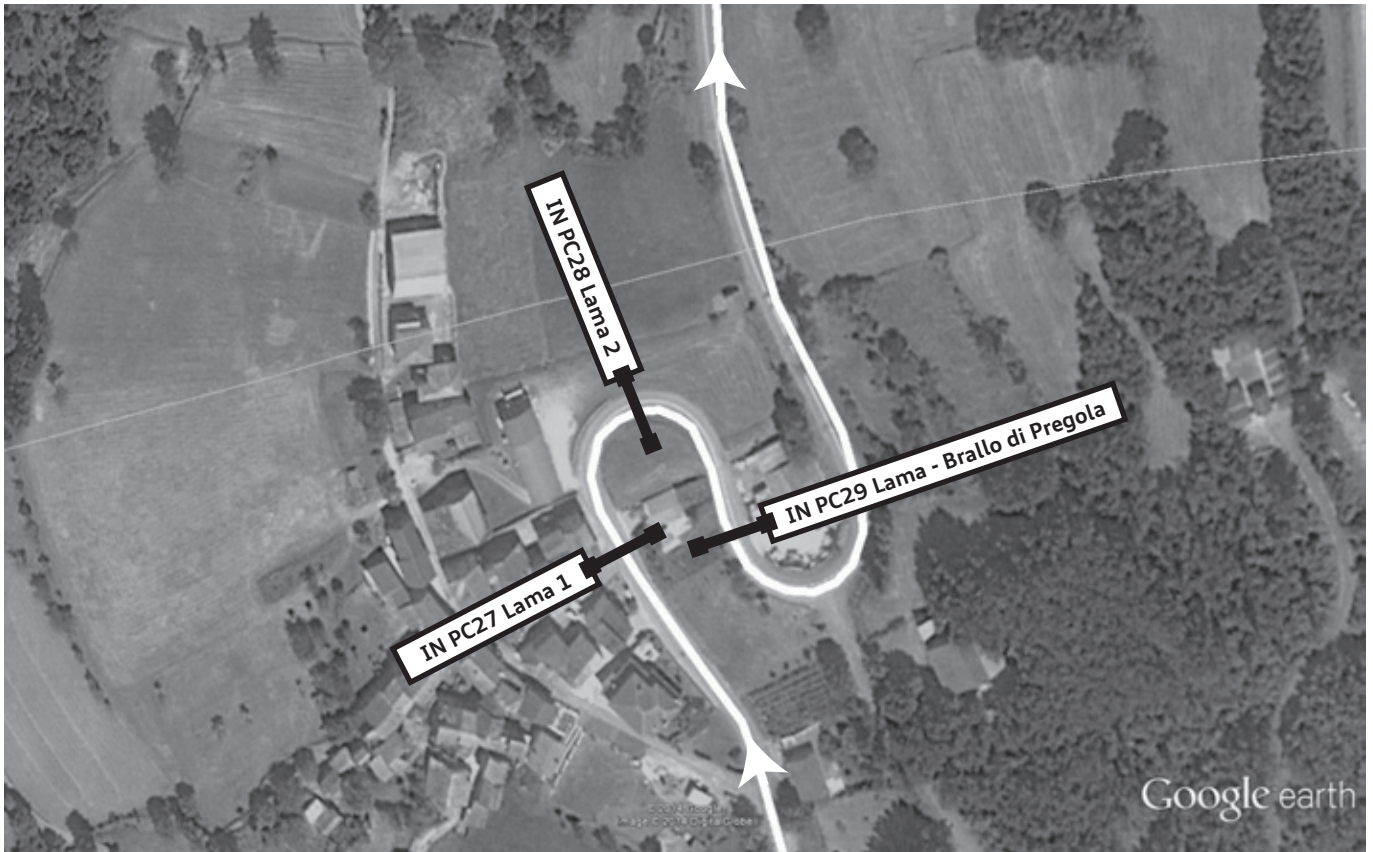


0

200 Metri


Nord





0 ————— 200 Metri

Nord 

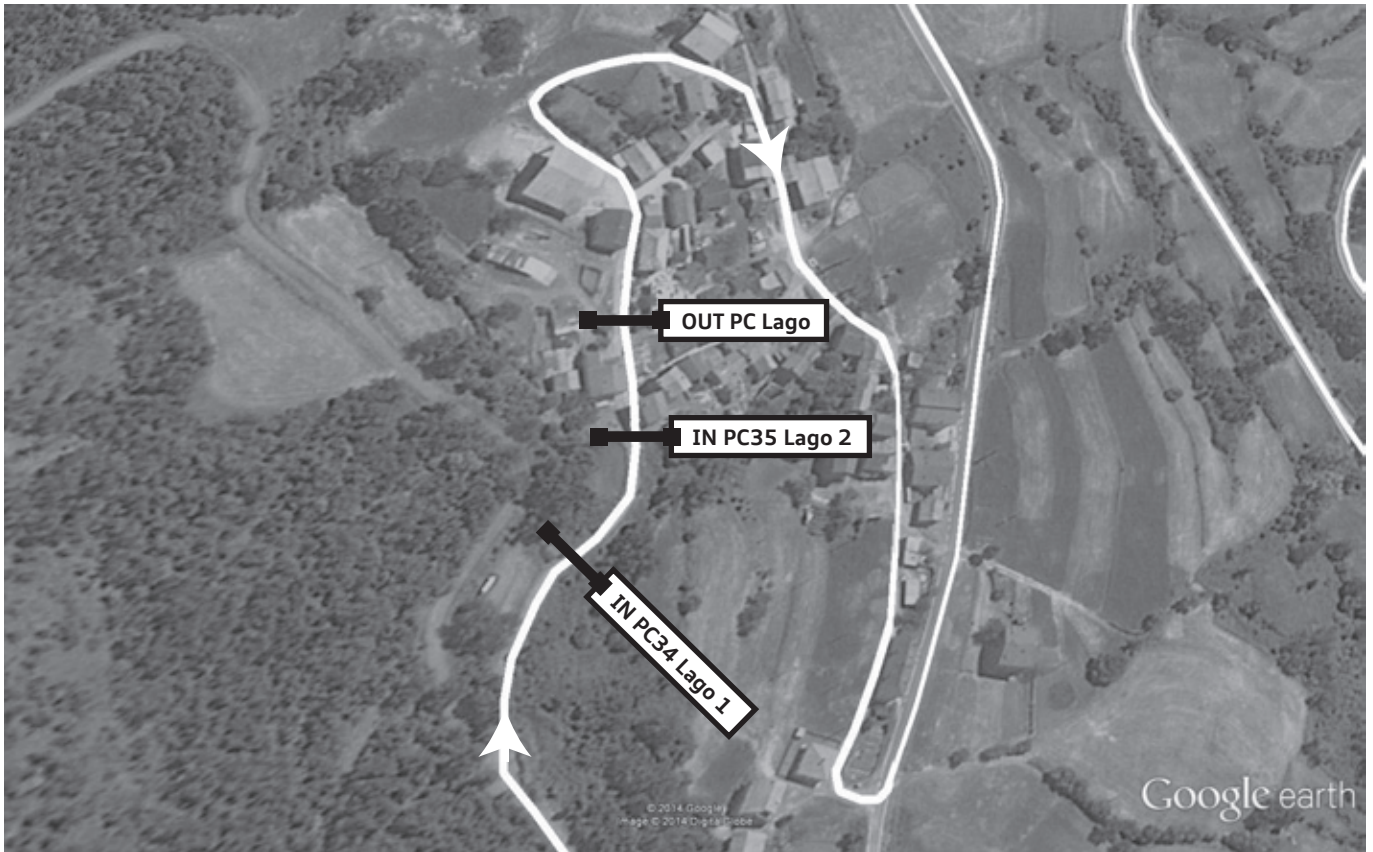


0 ————— 300 Metri

Nord 



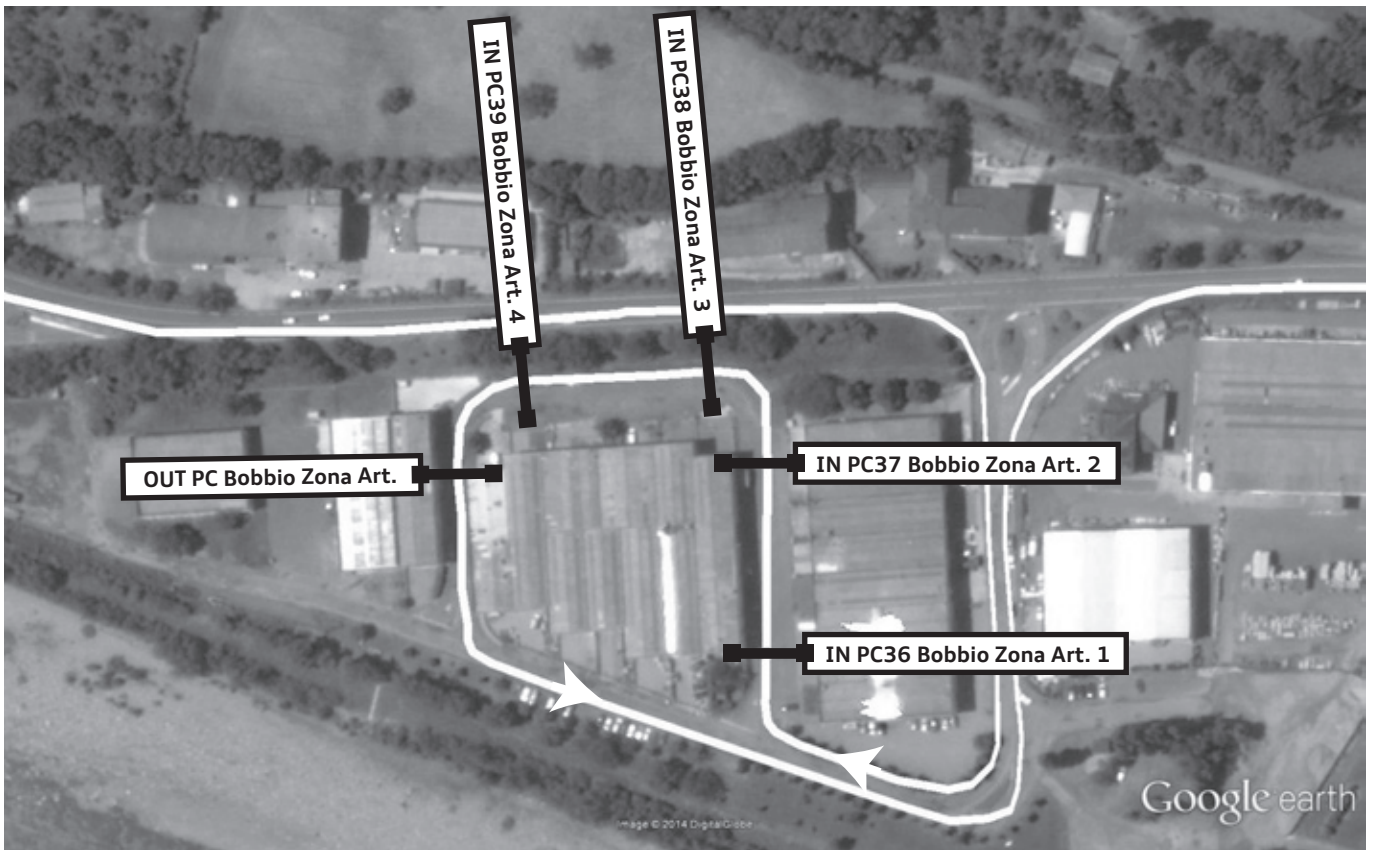
Planimetria 11  
Prove Lago ( PC34 - PC35 )



0 ————— 200 Metri

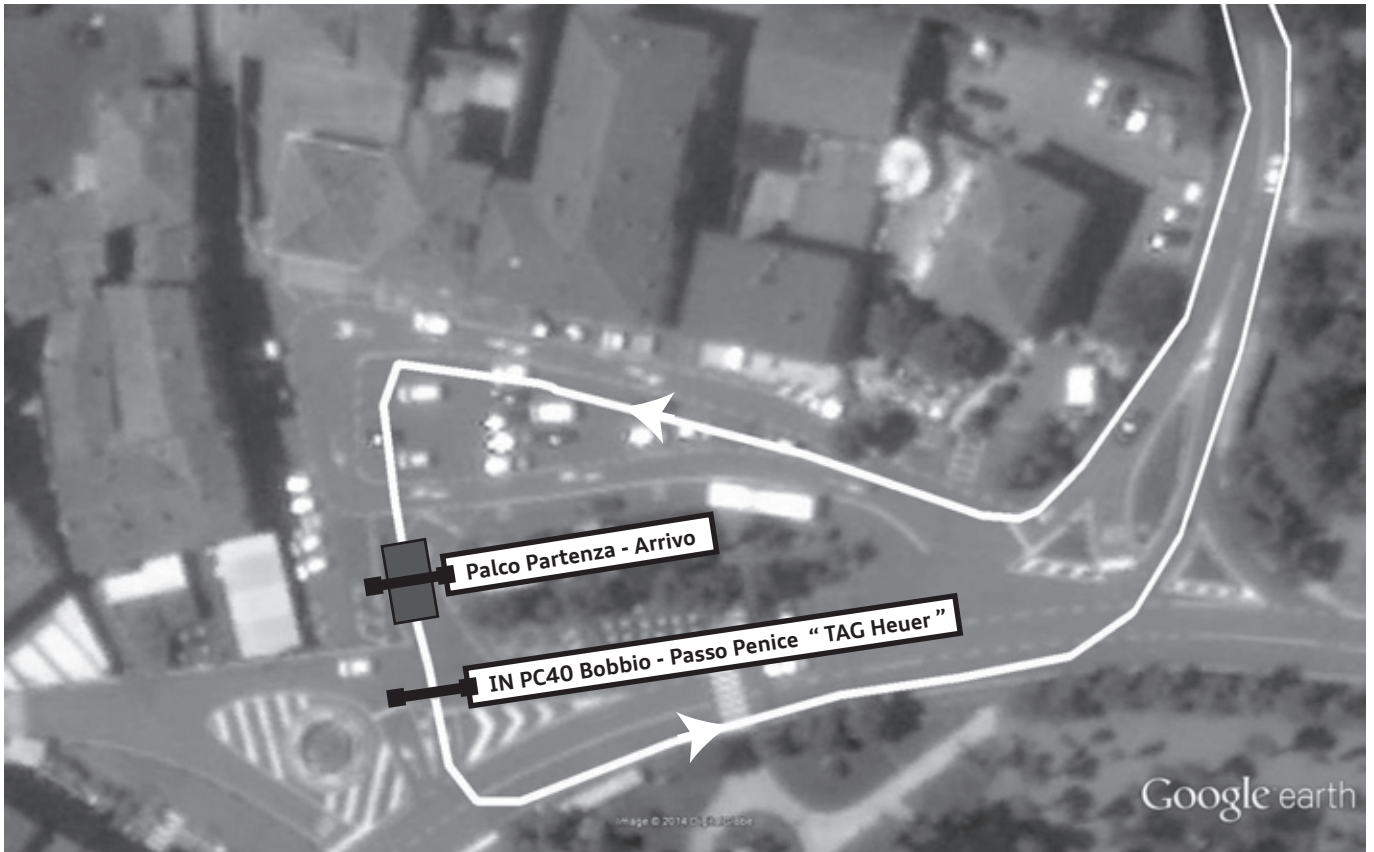
Nord ←

Planimetria 12  
Prove Bobbio Zona Artigianale ( PC36 - PC37 - PC38 - PC39 )



0 ————— 200 Metri

Nord →



0 ————— 100 Metri Nord ➤



0 ————— 100 Metri Nord ➤

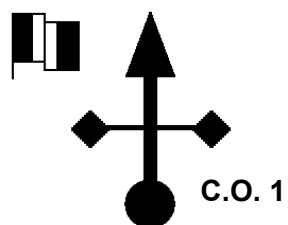


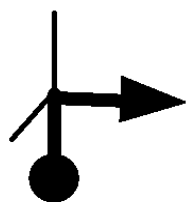
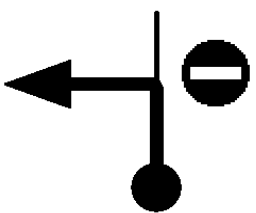
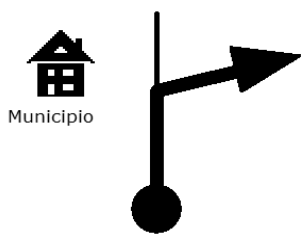


Il Roadbook è stato realizzato da Paolo Giafusti con GPS Blizz-Tripy II e Software Road Tracer. Le personalizzazioni del Software Road Tracer sono state realizzate da Paolo Giafusti.

E' disponibile anche in formato elettronico per GPS Blizz-Tripy II, e per soddisfare al meglio le esigenze dei concorrenti, i nostri addetti vi aiuteranno durante le verifiche ante-gara, al caricamento sul vostro GPS Blizz-Tripy II, dei Roadbook della Manifestazione.

<b>Legenda Simboli Roadbook</b>			
	Controllo Orario Partenza		Segnaletica Stradale
	Controllo Orario Arrivo		Semaforo
	Prova Cronometrata Partenza		Cartello Indicazione Stradale
	Prova Cronometrata Arrivo		Casa - Abitazione
	Incrocio con Dare Precedenza		Zona Industriale - Capannone
	Rotonda		Castello - Maniero
	Centro Abitato Inizio		Chiesa
	Centro Abitato Fine		Cappelletta
	Ferrovia		Ristorante
	Sottopasso		Albergo - Hotel - B&B
	Ponte		Parcheggio
	Canale - Fiume		Parco - Giardino - Pianta
	Fontana		Distributore Carburante

<b>CO1 - CO2</b> Settore <b>1</b>	Da: <b>BOBBIO - Piazza San Francesco</b>	Distanza Totale Settore <b>31,10 km</b>
	A: <b>Ottone - Piazza della Vittoria</b>	Tempo Totale Settore <b>1h 20m</b>
		Media Settore <b>23,32 km/h</b>

km Tot	km Parz	Direzione	PC	Informazioni	km Tot. Regr.
0,00	0,00			<b>Controllo Orario 1</b>  <b>Partenza Settore 1</b>  <div style="border: 1px solid black; padding: 2px; display: inline-block;">                     GPS N 44°46.154                      E 9°23.171                 </div>	31,10
0,01	0,01			Seguire Terme di Bobbio =>  NO <= Parcheggio	31,09
0,49	0,48			NO Piacenza =>	30,62
0,54	0,05			Corso dei Buelli	30,56
0,62	0,08			Seguire Contrada dei Donati	30,48

Prossimo =>

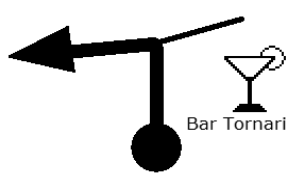
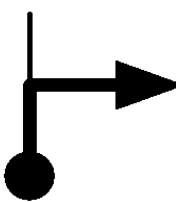
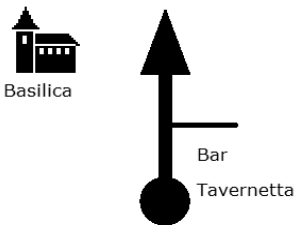
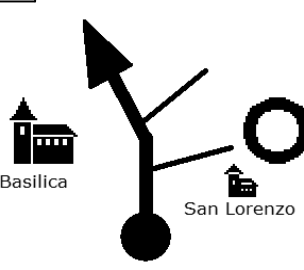
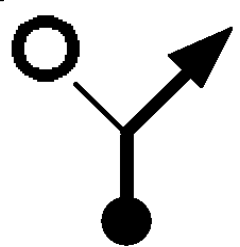
**0,07**

senza indicazioni proseguire sulla strada principale / without indication, go straight ahead

Settore 1 - Pag. 1 di 11



<b>CO1 - CO2</b> Settore <b>1</b>	<b>Da: BOBBIO - Piazza San Francesco</b>	Distanza Totale Settore <b>31,10 km</b>
	<b>A: Ottone - Piazza della Vittoria</b>	Tempo Totale Settore <b>1h 20m</b>
		Media Settore <b>23,32 km/h</b>

km Tot	km Parz	Direzione	PC	Informazioni	km Tot. Regr.
0,69	0,07	 6			30,42
0,71	0,02	 7		NO Ostello di Palazzo Tamburelli	30,40
0,81	0,10	 8			30,30
0,85	0,04	 9		Proseguire mantenendo sulla sinistra la Basilica	30,26
1,00	0,15	 10		Seguire Via dei Mulini	30,10

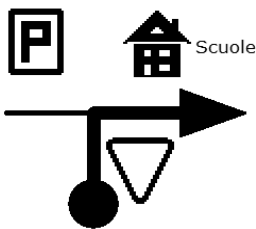

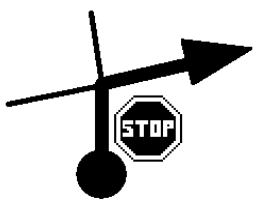
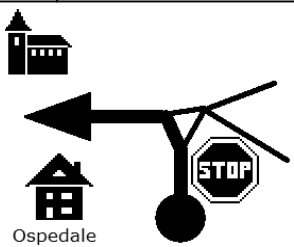
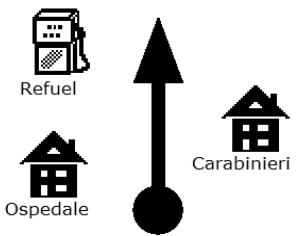
Prossimo =>

**0,11**

senza indicazioni proseguire sulla strada principale / without indication, go straight ahead

Settore 1 - Pag. 2 di 11

<b>CO1 - CO2</b> Settore <b>1</b>	<b>Da: BOBBIO - Piazza San Francesco</b>	Distanza Totale Settore <b>31,10 km</b>
	<b>A: Ottone - Piazza della Vittoria</b>	Tempo Totale Settore <b>1h 20m</b>
		Media Settore <b>23,32 km/h</b>

km Tot	km Parz	Direzione	PC	Informazioni	km Tot. Regr.
1,11	0,11				30,00
1,19	0,08			Seguire Castello Malaspiniiano =>  NO <= Via Bedo NO Via Maiolo	29,91
1,30	0,11			Inizio Incrocio Concorrenti  NO Giudice di Pace	29,80
1,59	0,29			Seguire <= Ristorante Filietto <= Vigili del Fuoco Attenzione Zona Silenzio  NO Centro =>	29,51
1,71	0,12			Attenzione Zona Silenzio	29,40

Prossimo =>

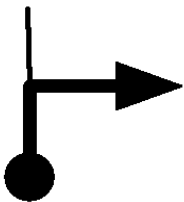
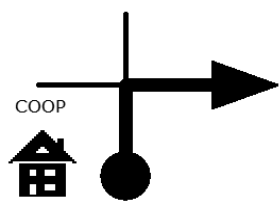
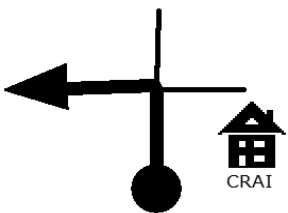
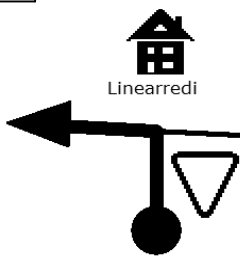
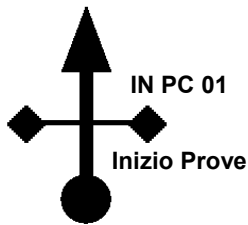



**0,28**

senza indicazioni proseguire sulla strada principale / without indication, go straight ahead

Settore 1 - Pag. 3 di 11



<b>CO1 - CO2</b> Settore <b>1</b>	Da: <b>BOBBIO - Piazza San Francesco</b>	Distanza Totale Settore <b>31,10 km</b>
	A: <b>Ottone - Piazza della Vittoria</b>	Tempo Totale Settore <b>1h 20m</b>
		Media Settore <b>23,32 km/h</b>

km Tot	km Parz	Direzione	PC	Informazioni	km Tot. Regr.
1,99	0,28			Seguire Via Nenni =>	29,12
2,06	0,07			Fine Incrocio Concorrenti	29,05
2,20	0,14			Seguire <= Piazza XXV Aprile	28,90
2,26	0,06			Attenzione Prepararsi alle Prove  NO Via Matteotti =>	28,85
2,29	0,03			Start PC 01 - Campagna Amica 1  Vedi Planimetria 01    	28,82

Prossimo =>

**0,04**

senza indicazioni proseguire sulla strada principale / without indication, go straight ahead

Settore 1 - Pag. 4 di 11

<b>CO1 - CO2</b> Settore <b>1</b>	Da: <b>BOBBIO - Piazza San Francesco</b>	Distanza Totale Settore <b>31,10 km</b>
	A: <b>Ottone - Piazza della Vittoria</b>	Tempo Totale Settore <b>1h 20m</b>
		Media Settore <b>23,32 km/h</b>

km Tot	km Parz	Direzione	PC	Informazioni	km Tot. Regr.
2,33	0,04			<b>Start PC 02 - Campagna Amica 2</b>  GPS N 44°46.341 E 9°23.280  	28,78
2,37	0,04			<b>Start PC 03 - Bobbio - Marsaglia</b>  GPS N 44°46.362 E 9°23.284	28,74
2,40	0,03			Seguire: Via Aldo Moro =>	28,71
2,50	0,10			Seguire => Genova	28,60
3,16	0,66			<b>Ponte Gobbo sulla sinistra</b> <b>Attenzione Autovelox per 2,1 km,</b> <b>in nr. 2 postazioni</b>	27,94

Prossimo =>


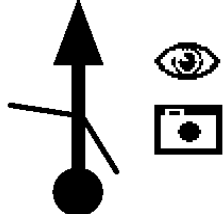
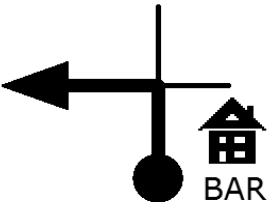
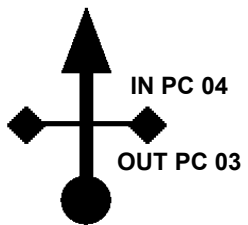

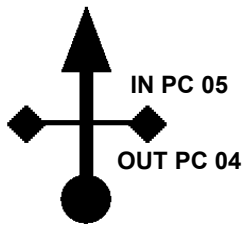

**1,43**

senza indicazioni proseguire sulla strada principale / without indication, go straight ahead

Settore 1 - Pag. 5 di 11



<b>CO1 - CO2</b> Settore <b>1</b>	Da: <b>BOBBIO - Piazza San Francesco</b>	Distanza Totale Settore <b>31,10 km</b>
	A: <b>Ottone - Piazza della Vittoria</b>	Tempo Totale Settore <b>1h 20m</b>
		Media Settore <b>23,32 km/h</b>

km Tot	km Parz	Direzione	PC	Informazioni	km Tot. Regr.
4,59	1,43			Seguire Genova =>  NO <= Coli	26,51
7,41	2,82			Punto Panoramico Anse Fiume Trebbia	23,70
11,73	4,32			Seguire <= Via Vecchia Attenzione Prepararsi alle Prove  NO Ostello => NO Centro Sportivo =>	19,37
11,81	0,08			Start PC 04 - Marsaglia 1  Vedi Planimetria 02  GPS N 44°42.785 E 9°22.879	19,30
11,84	0,03			Start PC 05 - Marsaglia 2  GPS N 44°42.774 E 9°22.900	19,26

<b>CO1 - CO2</b> Settore <b>1</b>	Da: <b>BOBBIO - Piazza San Francesco</b>	Distanza Totale Settore <b>31,10 km</b>
	A: <b>Ottone - Piazza della Vittoria</b>	Tempo Totale Settore <b>1h 20m</b>
		Media Settore <b>23,32 km/h</b>

km Tot	km Parz	Direzione	PC	Informazioni	km Tot. Regr.
11,88	0,04			Start PC 06 - Marsaglia 3  GPS N 44°42.761 E 9°22.925	19,22
11,92	0,04			Start PC 07 - Divina Pub  GPS N 44°42.755 E 9°22.954	19,18
11,97	0,05	Palo ENEL 		Svoltare a Destra Civico 41 sulla destra	19,14
12,26	0,29			Svoltare a Sinistra Di fronte al civico 62 - 64	18,84
12,55	0,29			Seguire: Brugnello => Attenzione Prepararsi alle Prove	18,55

Prossimo =>

**0,03**

senza indicazioni proseguire sulla strada principale / without indication, go straight ahead

Settore 1 - Pag. 7 di 11

<b>CO1 - CO2</b> Settore <b>1</b>	Da: <b>BOBBIO - Piazza San Francesco</b>	Distanza Totale Settore <b>31,10 km</b>
	A: <b>Ottone - Piazza della Vittoria</b>	Tempo Totale Settore <b>1h 20m</b>
		Media Settore <b>23,32 km/h</b>

km Tot	km Parz	Direzione	PC	Informazioni	km Tot. Regr.
12,58	0,03			<b>Start PC 08 - Brugnello 1</b>  <b>Vedi Planimetria 03</b>  GPS N 44°42.647 E 9°22.671	18,52
12,62	0,04			<b>Start PC 09 - Brugnello - Valsigara</b>  GPS N 44°42.634 E 9°22.647	18,48
12,67	0,05			<b>Attenzione immissione su SS45</b> <b>Dare la Precedenza</b>	18,43
15,69	3,02			<b>Seguire:</b> <b>&lt;= Genova</b>  NO Pieve di Montarsolo => NO Passo del Brallo =>	15,41
21,58	5,89			<b>Seguire Diritto verso Genova</b>  NO Passo del Brallo => NO Pieve di Montarsolo =>	9,52

Prossimo =>



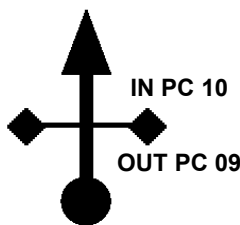

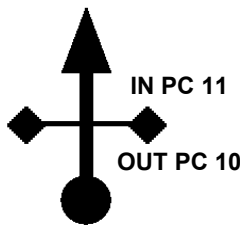

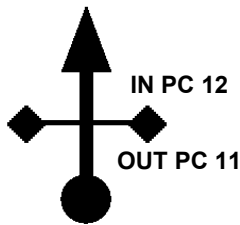

**6,14**

senza indicazioni proseguire sulla strada principale / without indication, go straight ahead

Settore 1 - Pag. 8 di 11



<b>CO1 - CO2</b> Settore <b>1</b>	Da: <b>BOBBIO - Piazza San Francesco</b>	Distanza Totale Settore <b>31,10 km</b>
	A: <b>Ottone - Piazza della Vittoria</b>	Tempo Totale Settore <b>1h 20m</b>
		Media Settore <b>23,32 km/h</b>

km Tot	km Parz	Direzione	PC	Informazioni	km Tot. Regr.
27,72	6,14			Seguire: Zerba => Val Boreca => Attenzione Ponte Stretto	3,39
27,88	0,16			Attenzione prendere la prima strada a sinistra Attenzione Prepararsi alle Prove  NO Zerba =>	3,23
27,94	0,06			Start PC 10 - Valsigiara  Vedi Planimetria 04  GPS N 44°38.827 E 9°19.467	3,17
28,01	0,07			Start PC 11 - Valsigiara  GPS N 44°38.828 E 9°19.519	3,10
28,06	0,05			Start PC 12 - Valsigiara  GPS N 44°38.830 E 9°19.557	3,05

Prossimo => **0,04** senza indicazioni proseguire sulla strada principale / without indication, go straight ahead Settore 1 - Pag. 9 di 11

<b>CO1 - CO2</b> Settore <b>1</b>	Da: <b>BOBBIO - Piazza San Francesco</b>	Distanza Totale Settore <b>31,10 km</b>
	A: <b>Ottone - Piazza della Vittoria</b>	Tempo Totale Settore <b>1h 20m</b>
		Media Settore <b>23,32 km/h</b>

km Tot	km Parz	Direzione	PC	Informazioni	km Tot. Regr.
28,10	0,04			<b>Start PC 13 - Valsigiara</b>  GPS N 44°38.825 E 9°19.585	3,01
28,14	0,04			<b>Start PC 14 - Valsigiara - Ottone</b>  GPS N 44°38.809 E 9°19.605	2,97
28,21	0,07			Seguire: Genova => Immissione sulla SS45  NO <= Piacenza	2,89
30,14	1,93			Seguire: <= Ottone <= La Ca' Attenzione Prepararsi alle Prove	0,97
30,41	0,27			<b>Start PC 15 - Ottone 1</b>  Vedi Planimetria 05  GPS N 44°37.732 E 9°20.062	0,69

Prossimo =>

**0,15**

senza indicazioni proseguire sulla strada principale / without indication, go straight ahead

Settore 1 - Pag. 10 di 11

<b>CO1 - CO2</b> Settore <b>1</b>	Da: <b>BOBBIO - Piazza San Francesco</b>	Distanza Totale Settore <b>31,10 km</b>
	A: <b>Ottone - Piazza della Vittoria</b>	Tempo Totale Settore <b>1h 20m</b>
		Media Settore <b>23,32 km/h</b>

km Tot	km Parz	Direzione	PC	Informazioni	km Tot. Regr.
30,56	0,15			Start PC 16 - Ottone 2  GPS N 44°37.659 E 9°20.091	0,55
30,85	0,29			Start PC 17 - Ottone 3  GPS N 44°37.508 E 9°20.069	0,26
30,94	0,09			Fine PC Ottone  GPS N 44°37.459 E 9°20.068	0,17
31,03	0,09			Entrare in Piazza della Vittoria Posteggiare in attesa del CO	0,07
31,10	0,07			Controllo Orario 2  Arrivo Settore 1  GPS N 44°37.393 E 9°20.011	0,00

Prossimo =>

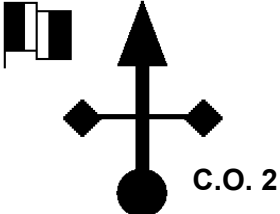

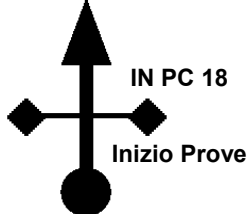

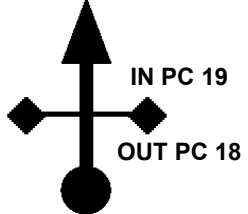

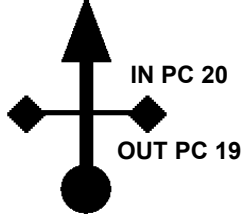

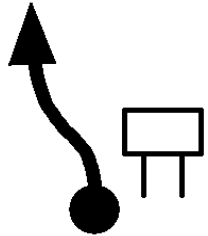
**0,07**

senza indicazioni proseguire sulla strada principale / without indication, go straight ahead

Settore 1 - Pag. 11 di 11



<b>CO2 - CO3</b> Settore <b>2</b>	Da: <b>Ottone - Piazza della Vittoria</b>	Distanza Totale Settore <b>62,00 km</b>
	A: <b>Marsaglia - Divina Pub</b>	Tempo Totale Settore <b>2h 35m</b>
		Media Settore <b>24,00 km/h</b>

km Tot	km Parz	Direzione	PC	Informazioni	km Tot. Regr.
0,00	<b>0,00</b>	 C.O. 2		<b>Controllo Orario 2</b>  <b>Partenza Settore 2</b>  GPS N 44°37.393 E 9°20.011	62,00
0,65	<b>0,65</b>	 IN PC 18 Inizio Prove		<b>Start PC 18 - Moglia 1</b>  <b>Vedi Planimetria 06</b>  GPS N 44°37.552 E 9°20.166	61,35
0,69	<b>0,04</b>	 IN PC 19 OUT PC 18		<b>Start PC 19 - Moglia 2</b>  GPS N 44°37.572 E 9°20.165	61,31
0,74	<b>0,05</b>	 IN PC 20 OUT PC 19		<b>Start PC 20 - Panoramica 1</b>  GPS N 44°37.550 E 9°20.187	61,26
8,89	<b>8,15</b>			<b>Cartello di preavviso BLU</b> <b>Attenzione prepararsi alle prove</b>	53,12

Prossimo =>

**0,13**

senza indicazioni proseguire sulla strada principale / without indication, go straight ahead

Settore 2 - Pag. 1 di 9

<b>CO2 - CO3</b> Settore <b>2</b>	Da: <b>Ottone - Piazza della Vittoria</b>	Distanza Totale Settore <b>62,00 km</b>
	A: <b>Marsaglia - Divina Pub</b>	Tempo Totale Settore <b>2h 35m</b>
		Media Settore <b>24,00 km/h</b>

km Tot	km Parz	Direzione	PC	Informazioni	km Tot. Regr.
9,02	0,13			Start PC 21 - Bivio Veri  Vedi Planimetria 07  GPS N 44°37.300 E 9°22.348	52,98
9,07	0,05			Start PC 22 - Panoramica 2  Attenzione subito dopo la prova svoltare a sinistra  GPS N 44°37.316 E 9°22.377	52,93
11,96	2,89			Punto Panoramico	50,04
12,79	0,83			Selva - Fontana Acqua Pura	49,22
16,21	3,42			Punto Panoramico	45,80

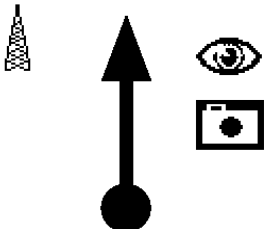
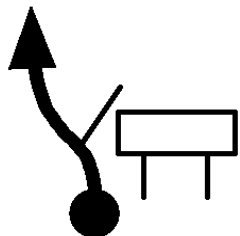
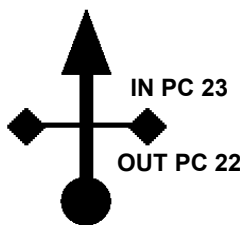

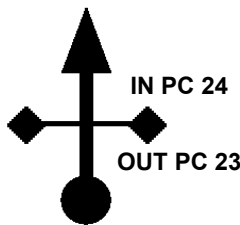

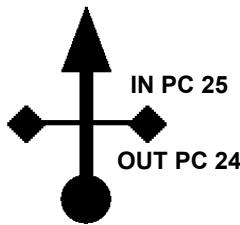

Prossimo =>

**3,60**

senza indicazioni proseguire sulla strada principale / without indication, go straight ahead

Settore 2 - Pag. 2 di 9

<b>CO2 - CO3</b> Settore <b>2</b>	Da: <b>Ottone - Piazza della Vittoria</b>	Distanza Totale Settore <b>62,00 km</b>
	A: <b>Marsaglia - Divina Pub</b>	Tempo Totale Settore <b>2h 35m</b>
		Media Settore <b>24,00 km/h</b>

km Tot	km Parz	Direzione	PC	Informazioni	km Tot. Regr.
19,81	3,60			Punto Panoramico	42,20
21,49	1,68			Cartello Bianco Cerignale Ingresso in Certo Abitato Attenzione prepararsi alle prove	40,51
21,72	0,23			Start PC 23 - Cerignale 1  Vedi Planimetria 08  GPS N 44°40.629 E 9°21.046	40,28
21,75	0,03			Start PC 24 - Cerignale 2  GPS N 44°40.622 E 9°21.026	40,25
21,85	0,10			Start PC 25 - Cerignale 3  GPS N 44°40.605 E 9°20.993	40,15

Prossimo =>

**0,03**

senza indicazioni proseguire sulla strada principale / without indication, go straight ahead

Settore 2 - Pag. 3 di 9



<b>CO2 - CO3</b> Settore <b>2</b>	Da: <b>Ottone - Piazza della Vittoria</b>	Distanza Totale Settore <b>62,00 km</b>
	A: <b>Marsaglia - Divina Pub</b>	Tempo Totale Settore <b>2h 35m</b>
		Media Settore <b>24,00 km/h</b>

km Tot	km Parz	Direzione	PC	Informazioni	km Tot. Regr.
21,88	0,03			Start PC 26 - Cerignale - Lama  GPS N 44°40.617 E 9°20.977	40,12
26,69	4,81			Incrocio Pericoloso Prestare molta attenzione	35,31
27,35	0,66			Seguire: Pieve di Montarsolo => Brallo di Pregola =>  NO Genova	34,66
28,66	1,31			Bar Fragolina	33,35
30,77	2,11			Cascina sulla sinistra Attenzione prepararsi alle prove	31,24

Prossimo =>

**0,08**

senza indicazioni proseguire sulla strada principale / without indication, go straight ahead

Settore 2 - Pag. 4 di 9

<b>CO2 - CO3</b> Settore <b>2</b>	Da: <b>Ottone - Piazza della Vittoria</b>	Distanza Totale Settore <b>62,00 km</b>
	A: <b>Marsaglia - Divina Pub</b>	Tempo Totale Settore <b>2h 35m</b>
		Media Settore <b>24,00 km/h</b>

km Tot	km Parz	Direzione	PC	Informazioni	km Tot. Regr.
30,85	0,08			Start PC 27 - Lama 1  Vedi Planimetria 09  GPS N 44°42.065 E 9°17.680	31,15
30,89	0,04			Start PC 28 - Lama 2  GPS N 44°42.082 E 9°17.687	31,11
30,93	0,04			Start PC 29 - Lama - Brallo  GPS N 44°42.069 E 9°17.706	31,07
34,45	3,52			BIVIO PERICOLOSO Attenzione inizio incrocio concorrenti	27,55
41,05	6,60			Percorrere la rotonda, quindi 2a uscita e seguire Piani del Lesima Fine Incrocio concorrenti	20,95

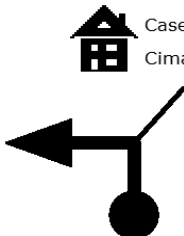
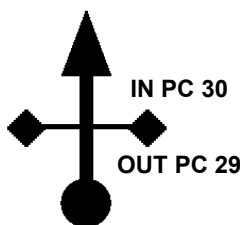

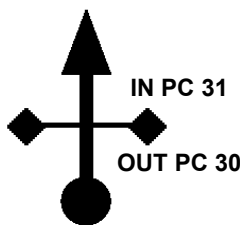

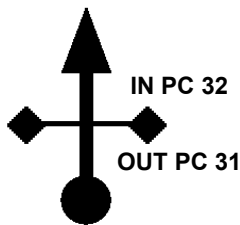

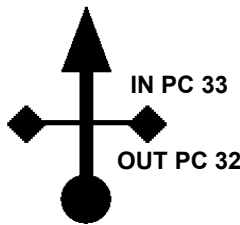

Prossimo =>

**0,25**

senza indicazioni proseguire sulla strada principale / without indication, go straight ahead

Settore 2 - Pag. 5 di 9

<b>CO2 - CO3</b> Settore <b>2</b>	Da: <b>Ottone - Piazza della Vittoria</b>	Distanza Totale Settore <b>62,00 km</b>
	A: <b>Marsaglia - Divina Pub</b>	Tempo Totale Settore <b>2h 35m</b>
		Media Settore <b>24,00 km/h</b>

km Tot	km Parz	Direzione	PC	Informazioni	km Tot. Regr.
41,30	<b>0,25</b>	 Caseificio Cima Colletta		Incrocio senza indicazioni Attenzione prepararsi alle prove	20,71
41,36	<b>0,06</b>	 IN PC 30 OUT PC 29		Start PC 30 - Brallo di Pregola 1  Vedi Planimetria 10  GPS N 44°44.228 E 9°16.770	20,64
41,41	<b>0,05</b>	 IN PC 31 OUT PC 30		Start PC 31 - Brallo di Pregola 2  GPS N 44°44.237 E 9°16.804	20,59
41,45	<b>0,04</b>	 IN PC 32 OUT PC 31		Start PC 32 - Brallo di Pregola 3  GPS N 44°44.249 E 9°16.828	20,55
41,48	<b>0,03</b>	 IN PC 33 OUT PC 32		Start PC 33 - Brallo - Lago  GPS N 44°44.259 E 9°16.846	20,52

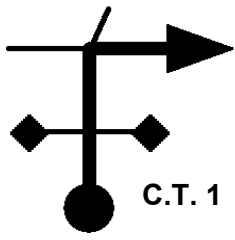




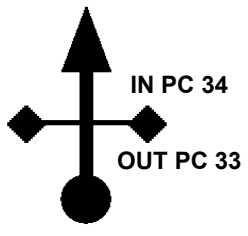

Prossimo =>

**0,05**

senza indicazioni proseguire sulla strada principale / without indication, go straight ahead

Settore 2 - Pag. 6 di 9

<b>CO2 - CO3</b> Settore <b>2</b>	<b>Da: Ottone - Piazza della Vittoria</b>	Distanza Totale Settore <b>62,00 km</b>
	<b>A: Marsaglia - Divina Pub</b>	Tempo Totale Settore <b>2h 35m</b>
		Media Settore <b>24,00 km/h</b>

km Tot	km Parz	Direzione	PC	Informazioni	km Tot. Regr.
41,53	0,05	 31		<b>Controllo Timbro 1</b>  <b>Brallo di Pregola</b> Inizio incrocio concorrenti  GPS N 44°44.285 E 9°16.858	20,47
48,13	6,60	 32		Seguire: <= Piacenza <= Bobbio Fine Incrocio Concorrenti  NO Genova =>	13,88
53,73	5,60	 33		Seguire: <= Carana <= Pietranera	8,27
54,08	0,35	 34		Seguire: Lago => Attenzione prepararsi alle prove	7,92
54,15	0,07	 35		<b>Start PC 34 - Lago 1</b>  Vedi Planimetria 11  GPS N 44°42.155 E 9°21.213	7,86

Prossimo =&gt;

**0,05**

senza indicazioni proseguire sulla strada principale / without indication, go straight ahead

Settore 2 - Pag. 7 di 9


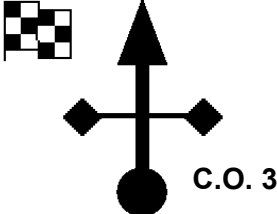



<b>CO2 - CO3</b> Settore <b>2</b>	Da: <b>Ottone - Piazza della Vittoria</b>	Distanza Totale Settore <b>62,00 km</b>
	A: <b>Marsaglia - Divina Pub</b>	Tempo Totale Settore <b>2h 35m</b>
		Media Settore <b>24,00 km/h</b>

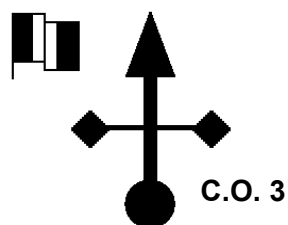

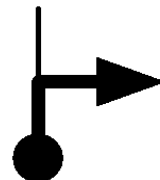
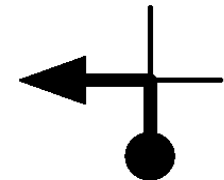
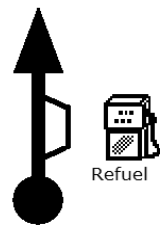

km Tot	km Parz	Direzione	PC	Informazioni	km Tot. Regr.
54,20	0,05			<b>Start PC 35 - Lago 2</b>  GPS N 44°42.144 E 9°21.245	7,80
54,24	0,04			<b>Fine Prove Lago</b>  Inizio trasferimento fino al CO  GPS N 44°42.146 E 9°21.275	7,77
54,68	0,44			<b>Attenzione immettersi sulla SP73</b>	7,32
58,31	3,63			<b>Attenzione immettersi sulla SS45</b> Seguire: <= Piacenza  NO Genova =>	3,69
61,83	3,52			<b>Entrare in Via Trebbia</b> <b>Attenzione incrocio concorrenti</b>	0,17

Prossimo => **0,12** senza indicazioni proseguire sulla strada principale / without indication, go straight ahaed Settore 2 - Pag. 8 di 9

<b>CO2 - CO3</b> Settore <b>2</b>	Da: <b>Ottone - Piazza della Vittoria</b>	Distanza Totale Settore <b>62,00 km</b>
	A: <b>Marsaglia - Divina Pub</b>	Tempo Totale Settore <b>2h 35m</b>
		Media Settore <b>24,00 km/h</b>

km Tot	km Parz	Direzione	PC	Informazioni	km Tot. Repr.
61,95	0,12	 41		Posteggiare in attesa del CO Rinfresco offerto da Divina Pub	0,05
62,00	0,05	 42		Controllo Orario 3  Arrivo Settore 2  GPS N 44°42.836 E 9°22.749	0,00

<b>CO3 - CO4</b> <b>Settore</b>  <b>3</b>	<b>Da: Marsaglia - Divina Pub</b>	Distanza Totale Settore <b>49,60 km</b>
	<b>A: BOBBIO - Piazza San Francesco</b>	Tempo Totale Settore <b>1h 35m</b>
		Media Settore <b>31,33 km/h</b>

km Tot	km Parz	Direzione	PC	Informazioni	km Tot. Regr.
0,00	0,00			<b>Controllo Orario 3</b>  <b>Partenza Settore 3</b>  <div style="border: 1px solid black; padding: 2px; display: inline-block;">                     GPS N 44°42.836                      E 9°22.749                 </div>	49,60
0,02	0,02			<b>Inizio incrocio Concorrenti</b>	49,59
0,14	0,12			<b>Seguire</b> <= SS45 <b>Fine incrocio Concorrenti</b>  NO Via Vecchia	49,47
0,21	0,07			<b>Distributore Carburante</b>	49,40
4,46	4,25			<b>San Salvatore</b> <b>Veduta Anse del Trebbia</b> <b>sulla sinistra</b>	45,15




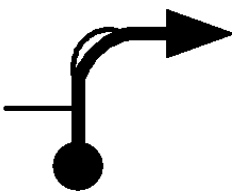
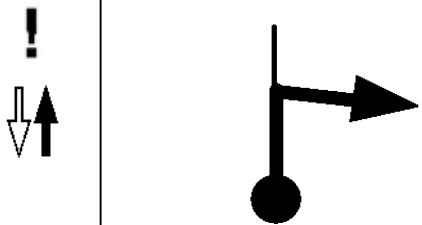
Prossimo =>

**0,30**

senza indicazioni proseguire sulla strada principale / without indication, go straight ahead

Settore 3 - Pag. 1 di 12

<b>CO3 - CO4</b> Settore <b>3</b>	Da: Marsaglia - Divina Pub	Distanza Totale Settore <b>49,60 km</b>
	A: BOBBIO - Piazza San Francesco	Tempo Totale Settore <b>1h 35m</b>
		Media Settore <b>31,33 km/h</b>

km Tot	km Parz	Direzione	PC	Informazioni	km Tot. Regr.
4,76	0,30	 6		Ingresso Galleria San Salvatore	44,84
7,27	2,51	 7		ATTENZIONE ingresso in centro abitato  NO Coli =>	42,33
7,51	0,24	 8		Entrare nella Zona Artigianale Inizio incrocio Concorrenti	42,09
7,65	0,14	 9			41,96
7,73	0,08	 10		Seguire: Via dell'Artigianato => Attenzione prepararsi alle prove	41,87

Prossimo =>

**0,02**

senza indicazioni proseguire sulla strada principale / without indication, go straight ahead

Settore 3 - Pag. 2 di 12



<b>CO3 - CO4</b> <b>Settore</b>  <b>3</b>	<b>Da: Marsaglia - Divina Pub</b>	Distanza Totale Settore <b>49,60 km</b>
	<b>A: BOBBIO - Piazza San Francesco</b>	Tempo Totale Settore <b>1h 35m</b>
		Media Settore <b>31,33 km/h</b>

km Tot	km Parz	Direzione	PC	Informazioni	km Tot. Regr.
7,75	0,02			<b>Start PC 36 - Bobbio Zona Art. 1</b>  <b>Vedi Planimetria 12</b>  GPS N 44°45.496 E 9°22.986	41,85
7,80	0,05			<b>Start PC 37 - Bobbio Zona Art. 2</b>  GPS N 44°45.494 E 9°22.948	41,80
7,84	0,04			<b>Start PC 38 - Bobbio Zona Art. 3</b>  GPS N 44°45.484 E 9°22.928	41,76
7,89	0,05			<b>Start PC 39 - Bobbio Zona Art. 4</b>  GPS N 44°45.458 E 9°22.932	41,71
7,93	0,04			<b>Fine Prove Bobbio Zona Art.</b>  <b>Inizio trasferimento fino a Palco Partenza - Arrivo</b>  GPS N 44°45.450 E 9°22.954	41,67


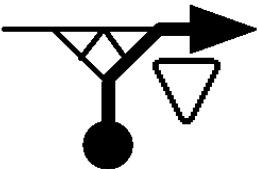

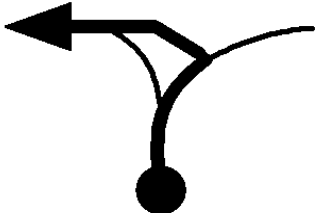

Prossimo =>

**0,04**

senza indicazioni proseguire sulla strada principale / without indication, go straight ahead

Settore 3 - Pag. 3 di 12

<b>CO3 - CO4</b> <b>Settore</b>  <b>3</b>	<b>Da: Marsaglia - Divina Pub</b>	Distanza Totale Settore <b>49,60 km</b>
	<b>A: BOBBIO - Piazza San Francesco</b>	Tempo Totale Settore <b>1h 35m</b>
		Media Settore <b>31,33 km/h</b>

km Tot	km Parz	Direzione	PC	Informazioni	km Tot. Regr.
7,97	0,04				41,63
8,26	0,29			Attenzione immettersi sulla SS45 Fine incrocio Concorrenti	41,35
8,97	0,71			Seguire <= Piscina Comunale <= Passo Penice  NO Piacenza	40,64
9,18	0,21			Seguire Strada del Fossato <= Piscina Comunale <= Passo Monte Penice <= Piacenza	40,42
9,42	0,24			NO Via Fontanella	40,19

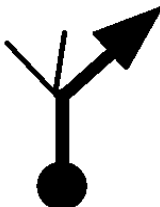

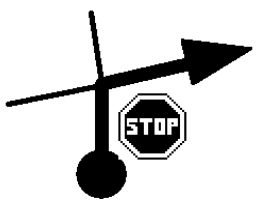
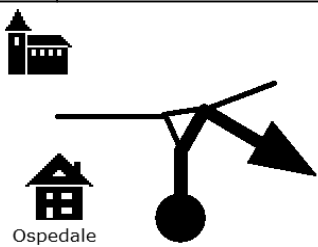
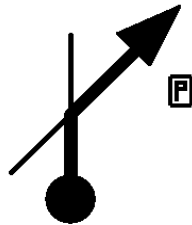
Prossimo =>

**0,04**

senza indicazioni proseguire sulla strada principale / without indication, go straight ahead

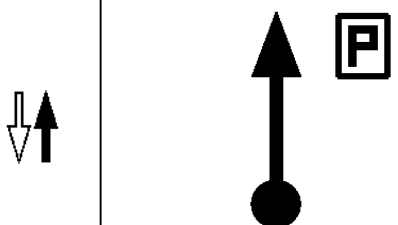
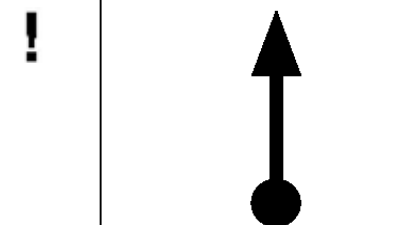
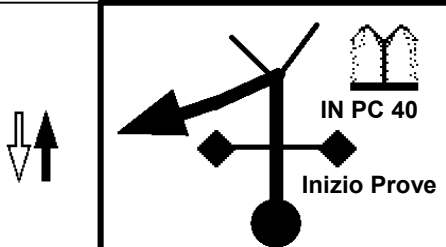


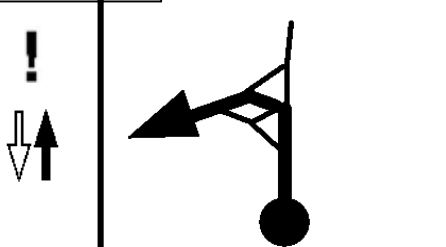
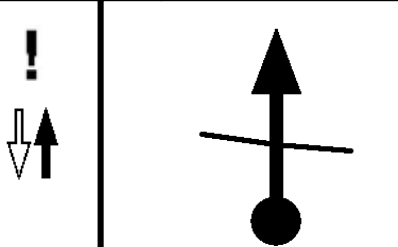
Settore 3 - Pag. 4 di 12

<b>CO3 - CO4</b> <b>Settore</b>  <b>3</b>	<b>Da: Marsaglia - Divina Pub</b>	Distanza Totale Settore <b>49,60 km</b>
	<b>A: BOBBIO - Piazza San Francesco</b>	Tempo Totale Settore <b>1h 35m</b>
		Media Settore <b>31,33 km/h</b>

km Tot	km Parz	Direzione	PC	Informazioni	km Tot. Regr.
9,46	0,04	 21		Seguire: Strada del Roso =>  NO Via Mozart NO <= Piscina Comunale	40,15
9,65	0,19	 22		Seguire Castello Malaspiniiano =>  NO <= Via Bedo NO Via Maiolo	39,96
9,76	0,11	 23		NO Giudice di Pace	39,85
10,05	0,29	 24 Ospedale		Seguire Centro => Attenzione Zona Silenzio  NO <= Ristorante Filietto NO <= Vigili del Fuoco	39,56
10,08	0,03	 25		Entrare nel Parco Arrivo	39,53

Prossimo =>	<b>0,03</b>	senza indicazioni proseguire sulla strada principale / without indication, go straight ahead	Settore 3 - Pag. 5 di 12
-------------	-------------	--	--------------------------

<b>CO3 - CO4</b> Settore <b>3</b>	Da: <b>Marsaglia - Divina Pub</b>	Distanza Totale Settore <b>49,60 km</b>
	A: <b>BOBBIO - Piazza San Francesco</b>	Tempo Totale Settore <b>1h 35m</b>
		Media Settore <b>31,33 km/h</b>

km Tot	km Parz	Direzione	PC	Informazioni	km Tot. Regr.
10,11	0,03			Partenza Bobbio - Penice Parcheggiare le vetture secondo le disposizioni degli addetti	39,49
10,17	0,06			Palco Partenza - Arrivo Presentazione con Speaker Attenzione prepararsi alle prove	39,43
10,18	0,01			Start PC 40 - Bobbio - Penice  Vedi Planimetria 13 GPS N 44°46.155 E 9°23.176	39,42
10,28	0,10			Seguire: <= Passo Penice <= Voghera	39,32
10,60	0,32			Fine Incrocio Concorrenti  NO => Giudice di Pace NO <= Castellaro	39,01

Prossimo =>


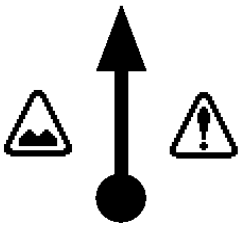
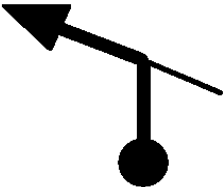
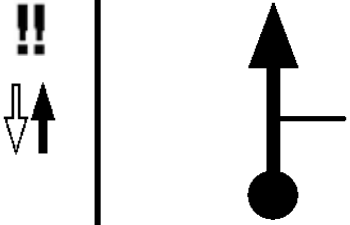
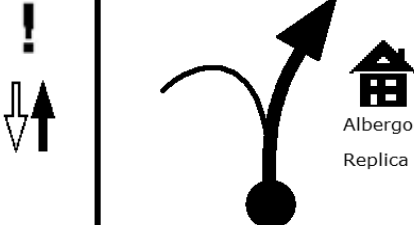
**3,33**

senza indicazioni proseguire sulla strada principale / without indication, go straight ahead

Settore 3 - Pag. 6 di 12



<b>CO3 - CO4</b> Settore <b>3</b>	Da: Marsaglia - Divina Pub	Distanza Totale Settore <b>49,60 km</b>
	A: BOBBIO - Piazza San Francesco	Tempo Totale Settore <b>1h 35m</b>
		Media Settore <b>31,33 km/h</b>

km Tot	km Parz	Direzione	PC	Informazioni	km Tot. Regr.
13,93	3,33	 31		Seguire: Varzi =>  NO <= Ceci	35,68
16,67	2,74	 32		Attenzione Frana e Lavori in corso. Rallentare	32,94
17,96	1,29	 33		Seguire: <= Penice Vetta Inizio incrocio Concorrenti  NO Pecorara => NO Cadelmonte =>	31,64
21,34	3,38	 34		Incrocio Pericoloso  NO Zavattarello => NO Romagnese =>	28,27
23,03	1,69	 35		Entrare nel piazzale a destra Attenzione prepararsi alle prove  Albergo Replica	26,58

Prossimo =>

**0,02**

senza indicazioni proseguire sulla strada principale / without indication, go straight ahead

Settore 3 - Pag. 7 di 12

<b>CO3 - CO4</b> <b>Settore</b>  <b>3</b>	<b>Da: Marsaglia - Divina Pub</b>	Distanza Totale Settore <b>49,60 km</b>
	<b>A: BOBBIO - Piazza San Francesco</b>	Tempo Totale Settore <b>1h 35m</b>
		Media Settore <b>31,33 km/h</b>

km Tot	km Parz	Direzione	PC	Informazioni	km Tot. Regr.
23,05	0,02			<b>Start PC 41 - Passo Penice 1</b>  <b>Vedi Planimetria 14</b>  GPS N 44°47.840 E 9°19.707	26,55
23,08	0,03			<b>Fine Prove Passo Penice</b>  <b>Inizio trasferimento fino al CO di Arrivo</b>  GPS N 44°47.853 E 9°19.721	26,52
23,10	0,02			<b>Girare in senso antiorario attorno al monumento di San Colombano</b>	26,51
23,21	0,11			<b>Seguire:</b> <= Bobbio <= Piacenza	26,40
24,91	1,70			<b>Attenzione Incrocio Pericoloso</b>  NO <= Zavattarello NO <= Romagnese	24,69

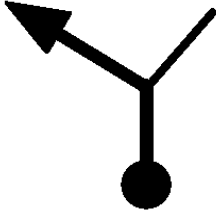
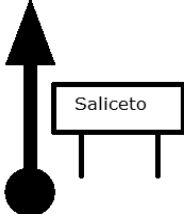
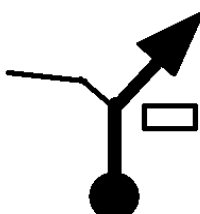

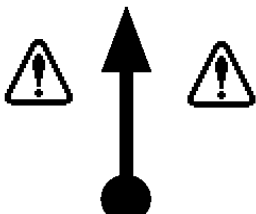
Prossimo =>

**3,38**

senza indicazioni proseguire sulla strada principale / without indication, go straight ahead

Settore 3 - Pag. 8 di 12

<b>CO3 - CO4</b> Settore <b>3</b>	<b>Da: Marsaglia - Divina Pub</b>	Distanza Totale Settore <b>49,60 km</b>
	<b>A: BOBBIO - Piazza San Francesco</b>	Tempo Totale Settore <b>1h 35m</b>
		Media Settore <b>31,33 km/h</b>

km Tot	km Parz	Direzione	PC	Informazioni	km Tot. Regr.
28,29	3,38	 <div style="border: 1px solid black; width: 20px; height: 15px; display: inline-block; margin-left: 5px;"></div>		Seguire: <= Cadelmonte <= Cicogni Fine Incrocio Concorrenti	21,32
28,62	0,33	 <div style="border: 1px solid black; width: 20px; height: 15px; display: inline-block; margin-left: 5px;"></div>			20,98
34,03	5,41	 <div style="border: 1px solid black; width: 20px; height: 15px; display: inline-block; margin-left: 5px;"></div>		Passo della Crocetta Seguire: Mezzano Scotti =>	15,57
34,35	0,32	 <div style="border: 1px solid black; width: 20px; height: 15px; display: inline-block; margin-left: 5px;"></div>		Attenzione Discesa Ripida per circa 1,0 km	15,26
34,95	0,60	 <div style="border: 1px solid black; width: 20px; height: 15px; display: inline-block; margin-left: 5px;"></div>		ATTENZIONE FRANA Restringimento carreggiata. Procedere molto lentamente tenendo il lato sinistro	14,65


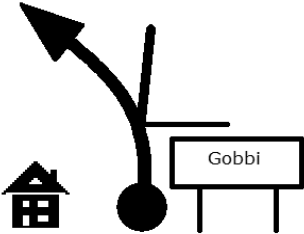
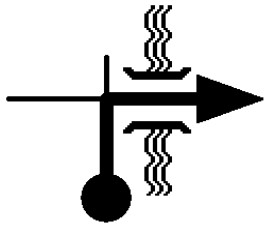
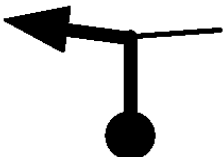
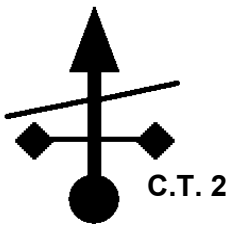

Prossimo =>

**1,02**

senza indicazioni proseguire sulla strada principale / without indication, go straight ahead

Settore 3 - Pag. 9 di 12

<b>CO3 - CO4</b> Settore <b>3</b>	Da: Marsaglia - Divina Pub	Distanza Totale Settore <b>49,60 km</b>
	A: BOBBIO - Piazza San Francesco	Tempo Totale Settore <b>1h 35m</b>
		Media Settore <b>31,33 km/h</b>

km Tot	km Parz	Direzione	PC	Informazioni	km Tot. Regr.
35,97	1,02	 46		Seguire: Mezzano Scotti =>  NO <= Schiavi	13,63
38,22	2,25	 47		Località Gobbi Tenere la sinistra	11,39
42,22	4,00	 48		Immettersi sul Ponte  NO <= Piozzano NO Ca' Barca	7,39
42,37	0,15	 49		Seguire: <= Mezzano Scotti  NO Casa Grassi => NO Campo Frati =>	7,24
42,84	0,47	 50		Controllo Timbro 2 Mezzano Scotti  NO Mezzano Scotti =>  GPS N 44°48.718 E 9°25.874	6,76

Prossimo =>

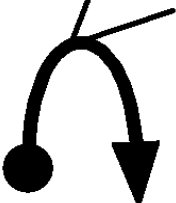



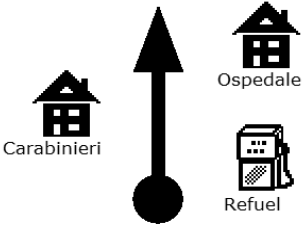
**0,72**

senza indicazioni proseguire sulla strada principale / without indication, go straight ahead

Settore 3 - Pag. 10 di 12



<b>CO3 - CO4</b> <b>Settore</b>  <b>3</b>	<b>Da: Marsaglia - Divina Pub</b>	Distanza Totale Settore <b>49,60 km</b>
	<b>A: BOBBIO - Piazza San Francesco</b>	Tempo Totale Settore <b>1h 35m</b>
		Media Settore <b>31,33 km/h</b>

km Tot	km Parz	Direzione	PC	Informazioni	km Tot. Regr.
43,56	0,72	 51		Seguire: Piacenza => Bobbio =>	6,04
43,73	0,17	 52		Seguire: Genova => Bobbio => Attenzione Dare Precedenza  NO <= Piacenza	5,88
45,35	1,62	 53		Galleria Barberino	4,25
48,60	3,25	Statua San Colombano  54		Seguire Bobbio => Ingresso in Centro Abitato  NO <= Genova	1,00
49,45	0,85	 55		Distributore Carburante Attenzione Ospedale Zona Silenzio	0,16


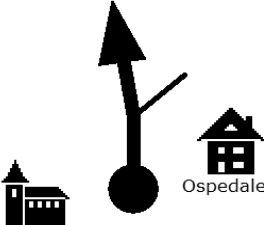

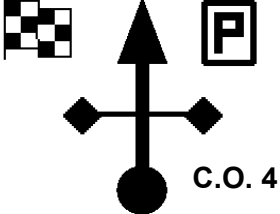

Prossimo =>

**0,04**

senza indicazioni proseguire sulla strada principale / without indication, go straight ahead

Settore 3 - Pag. 11 di 12

<b>CO3 - CO4</b> Settore <b>3</b>	Da: <b>Marsaglia - Divina Pub</b>	Distanza Totale Settore <b>49,60 km</b>
	A: <b>BOBBIO - Piazza San Francesco</b>	Tempo Totale Settore <b>1h 35m</b>
		Media Settore <b>31,33 km/h</b>

km Tot	km Parz	Direzione	PC	Informazioni	km Tot. Regr.
49,49	0,04	  56		Attenzione Ospedale Zona Silenzio	0,11
49,54	0,05	 57		Entrare nel Parco Arrivo	0,06
49,60	0,06	 58		Controllo Orario 4  Arrivo Settore 3 Parcheggiare le vetture secondo le disposizioni degli addetti  GPS N 44°46.158 E 9°23.154	0,00



**AUTOMOTOCCLUB STORICO ITALIANO**  
**2014**  
**COMMISSIONE NAZIONALE MANIFESTAZIONI AUTO**

**EVENTO DI REGOLARITÀ "FORMULA A.S.I."**  
**CON RILEVAMENTI DI PASSAGGIO**

**REGOLAMENTO PARTICOLARE TIPO**  
**(il presente Regolamento è stato aggiornato il 1 gennaio 2014)**

CLUB ORGANIZZATORE: **CLUB VEICOLI STORICI PIACENZA**  
MANIFESTAZIONE: **XVI TROFEO ANTONIO RENATI**  
DATA: **26 – 27 luglio 2014**

**ART. 1 PROGRAMMA**

Il Club organizzatore: **CLUB VEICOLI STORICI PIACENZA**  
federato A.S.I., indice e organizza, nei giorni **26 – 27 luglio 2014** una  
**EVENTO DI REGOLARITÀ "FORMULA A.S.I."**  
per Auto storiche con rilevamenti di passaggio denominata:

**XVI TROFEO ANTONIO RENATI**

**Art. 2 VETTURE AMMESSE**

**Potranno partecipare alla manifestazione solo ed esclusivamente veicoli di cui all'Art. 60 del Nuovo Codice della Strada.**

Saranno ammesse vetture in possesso di Certificato di Identità A.S.I. (Omologazione) o Carta d'Identità FIVA (in caso di Eventi iscritti a Calendario internazionale F.I.V.A. o per i Conduuttori stranieri) o Permesso di Partecipazione rilasciato dall'A.S.I. o in assenza di uno di questi documenti (in quest ultimo caso verrà applicato un coefficiente unico di x 3,000. L'Attestato di Storicità e Datazione non è documento valido per la partecipazione a Manifestazioni.

Le vetture saranno suddivise nelle seguenti classi (periodi):

- **A Ancêtres (Ancestor) :** costruite fino al **31/12/1904**
- **B Vétéran (Veteran):** costruite fino al **31/12/1918**
- **C Vintage:** costruite fino al **31/12/1930**
- **D Post Vintage:** costruite dall'**01/01/1931** al **31/12/1945**
- **E Classic:** costruite dall'**01/01/1946** al **31/12/1960**
- **F Post Classic:** costruite dall'**01/01/1961** al **31/12/1970**
- **G Modern:** costruite dall'**01/01/1971** al **31/12/1980**

Non sono ammesse alla Manifestazione vetture con targa prova.

**Art. 3 PERCORSO**

Il percorso della manifestazione avrà una lunghezza complessiva di **Km 142,700** e sarà descritto nella cartografia allegata al presente regolamento, di cui fa parte integrante assieme al programma completo, anch'esso allegato. Per poter seguire l'itinerario viene adottato un Road-Book che verrà consegnato ai partecipanti alle verifiche. Nell'ambito dell' evento saranno favorite le visite a musei ed a monumenti di rilevanza storica e la partecipazione a convegni, tavole rotonde e dibattiti su argomenti culturali. La parte culturale dell'evento dovrà essere opportunamente valorizzata nel materiale pubblicitario; si consiglia vivamente l'adozione di un cartello indicante le caratteristiche peculiari di ogni veicolo da esporre sullo stesso durante tutta la durata dell'evento.

**L'evento si svolgerà su strade aperte al traffico, con settori a velocità massime imposte su tutto il percorso inferiori a 40 km/h.**

**Art. 4 COMPORTAMENTO**

Durante tutto il percorso della manifestazione i conduuttori dovranno rispettare tutte le norme di circolazione e le disposizioni impartite dal Delegato A.S.I. e avere una condotta di guida cosciente e prudente. In caso di ostruzioni stradali o altri casi di forza maggiore verificatisi prima della partenza, il percorso potrà essere modificato oppure potranno essere neutralizzati alcuni particolari tratti dallo stesso nei quali la prescrizione di qualsiasi velocità media potrebbe determinare situazioni di pericolo.

Potranno essere effettuati rilevamenti di passaggio per controllare che la velocità media non superi i 40 Km/h ed essi devono essere articolati in modo che sia il miglior rispetto dei tempi a determinare i premi. Le prove di abilità cronometrata dovranno essere almeno 20 (singole, contigue, a media imposta). Il rilevamento dei tempi di passaggio sarà: al centesimo di secondo nelle prove cronometrate, al secondo (manuale) nelle prove a media imposta (situato entro 100 m da un simbolo del road-book).

L'accesso alle prove potrà essere regolato da un controllo orario di ingresso e di uno di uscita non coincidenti con l'inizio e la fine dei rilevamenti. Nella stessa giornata potrà essere previsto un controllo orario di partenza avente lo scopo di intervallare le partenze medesime, e un controllo di arrivo entro un tempo massimo.

Per la compilazione delle classifiche saranno utilizzati i coefficienti di rivalutazione A.S.I. (x 1, anno di costruzione).

**Art. 6 DOCUMENTI**

I partecipanti dovranno essere in possesso di patente di guida, di tessera A.S.I. e della Polizza di Assicurazione RCA per il veicolo iscritto.

## Art. 7 ISCRIZIONI

Le adesioni dovranno pervenire entro e non oltre **le ore 24:00 del 20/07/2014** al seguente indirizzo:

**C.V.S.P. – Località Quarto - Strada Regina 10/a – 29020 Gossolengo PC.**

La quota di partecipazione ad equipaggio, non deve essere superiore a € 150,00 (compreso un pasto per 2 persone).

Il Comitato Organizzatore si riserva di respingere, senza peraltro darne giustificazione alcuna, qualsiasi domanda d'iscrizione. Di tale decisione sarà data tempestiva comunicazione unitamente alla restituzione, per intero, della tassa d'iscrizione.

Attenzione, solo nel caso sopraccitato la tassa verrà restituita.

## Art. 8 VERIFICHE ANTE MANIFESTAZIONE

I conduttori dovranno presentarsi, nelle località, nelle date e negli orari previsti dal programma, per l'espletamento delle seguenti formalità:

- controllo dei documenti di ammissione dei partecipanti (tessera A.S.I., patente di guida e polizza assicurativa);
- identificazione delle vetture iscritte: Certificato di Identità A.S.I. (Omologazione) o Permesso di Partecipazione A.S.I. rilasciato dall'A.S.I. o Carta d'Identità F.I.V.A. (in Eventi a Calendario internazionale F.I.V.A. o per Conduttori stranieri)

L'Attestato di Storicità e Datazione non é documento valido per la partecipazione a Manifestazioni.

## Art. 9 CRONOMETRAGGIO

Il servizio di rilevamento dei passaggi sarà effettuato da: **Crono Car Service** .

## Art. 10 OBBLIGHI DEI PARTECIPANTI

Durante tutto il percorso della manifestazione i conduttori dovranno rispettare tutte le norme di circolazione e le disposizioni impartite dal Giudice Unico e avere una condotta di guida cosciente e prudente. Non dovranno, inoltre, fermare la vettura, indietreggiare, invertire la marcia e/o ostacolare in qualsiasi modo gli altri equipaggi nelle zone di controllo individuate dai cartelli di inizio e di fine controllo.

In caso di ostruzioni stradali o di altri casi di forza maggiore verificatisi prima della partenza, il percorso di gara potrà essere modificato oppure potranno essere neutralizzati alcuni particolari tratti della stesso nei quali la prescrizione di qualsiasi velocità media potrebbe determinare situazioni di pericolo.

In particolare:

- È vietato aprire le portiere durante il rilevamento di passaggio.
- È vietato, per motivi di sicurezza, sporgersi dal finestrino della vettura.
- È vietata ogni sporgenza non prevista dal Costruttore applicata alla carrozzeria (i cosiddetti mirini di plastica o metallo) che deturpi l'immagine della vettura, ma è consentita (anche se sconsigliata) l'apposizione di un segnale di riferimento sulla carrozzeria tramite non più di due segmenti di nastro adesivo della lunghezza massima di cm 10 l'uno.
- È vietato essere collegati via radio o telefono con auto e moto di appoggio che vadano ad aprire il percorso precedendo la vettura, in modo particolare nei pressi dei controlli di passaggio e nelle prove a media imposta.
- È fatto obbligo ai partecipanti alle Manifestazioni iscritte a Calendario di esporre in modo visibile la Targa di Omologazione A.S.I. in metallo.

L'inosservanza dei divieti elencati nei punti precedenti comporterà, da parte dei Delegati A.S.I., l'adozione di provvedimenti disciplinari graduati (da 100 a 500 penalità) in base alla gravità ed alla rilevanza della trasgressione, fino all'esclusione dalla Manifestazione e dalla classifica.

## Art. 11 APPARECCHI DI MISURAZIONE E RILEVAMENTO TEMPI

L'utilizzo dei cronometri da parte degli equipaggi partecipanti non è soggetto ad alcuna limitazione.

## Art. 12 PENALITÀ ED ALTRI PROVVEDIMENTI

### 12.1 Controlli orari

Sono controllati manualmente: il Conduttore è tenuto a transitare nel minuto pieno del tempo ideale desunto dalla tabella di marcia. (Es.: Considerando che le auto partano con un intervallo di 30 secondi i C.O. saranno rilevati, controllati e penalizzati al 30° secondo successivo al tempo ideale di transito, pertanto se il tempo ideale di transito è: 10h 45' 00" il concorrente potrà transitare al C.O. entro le 10h 45' 29")

- |  |  |
|--|--|
| • Per ogni minuto (o frazione) di anticipo:  | <b>100 penalità (con un max di 300)</b>                    |
| • Per ogni minuto (o frazione) di ritardo:   | <b>100 penalità (con un max di 300)</b>                    |
| • Per ritardo oltre il tempo massimo:  | <b>esclusione dalla classifica di tappa</b>                |
| • Per rifiuto di partenza nell'ora e ordine stabilito  | <b>100 penalità</b>  |
| • Per arresto vettura in zona di controllo (fermo vettura)   | <b>100 penalità</b>  |
| • Per accesso non autorizzato dell'equipaggio in zona di controllo (fatti salvi ulteriori provvedimenti) | <b>300 penalità</b>  |
| • Per ogni prova di abilità non disputata (vettura non transitata in ingresso e uscita)                  | <b>500 penalità</b>  |
| • Per transito al rilevamento con finestrini chiusi  | <b>dall'ammonizione a 500 penalità fino all'Esclusione</b> |
| • Per infrazione al divieto di apertura delle portiere durante il passaggio                              | <b>dall'ammonizione a 500 penalità fino all'Esclusione</b> |
| • Per infrazione al divieto di sporgersi dal finestrino durante il passaggio                             | <b>dall'ammonizione a 500 penalità fino all'Esclusione</b> |
| • Per utilizzo di mirini non regolamentari   | <b>dall'ammonizione a 500 penalità fino all'Esclusione</b> |
| • Per utilizzo di collegamenti radio con auto d'appoggio   | <b>dall'ammonizione a 500 penalità fino all'Esclusione</b> |

- Per mancata esposizione della Targa di Omologazione A.S.I. **dall'ammonizione a 500 penalità fino all'Esclusione**
- Per mancato transito a un controllo (CO o CT) **Esclusione dalla classifica**
- Per blocco del passaggio e/o danno agli equipaggi **dall'ammonizione a 500 penalità fino all'Esclusione**
- Per comportamento antisportivo **dall'ammonizione a 500 penalità fino all'Esclusione**
- Per passaggio ad un controllo in senso contrario **Esclusione dalla Manifestazione**
- Per non conformità della vettura al Codice della strada **Non ammissione**
- Per infrazione al C.d.S. verificata dalle Autorità **Esclusione dalla Manifestazione**
- Per irregolarità dei documenti in sede di verifica **Non Ammissione**
- Per mancato rispetto degli orari di verifica **Non Ammissione**
- Per ritardo alla partenza superiore ai dieci minuti **Non Ammissione**
- Per aver fatto condurre la vettura da persona diversa dal conduttore durante un rilevamento di passaggio **Esclusione dalla Manifestazione**
- Per mancanza di tutti i numeri di gara **Esclusione dalla Manifestazione**
- Per utilizzo di apparecchi di misurazione e rilevamento tempi non previsti dall'art. 11 **Esclusione dalla Manifestazione**

### Art. 13 DISPOSIZIONI GENERALI

Per il fatto stesso dell'iscrizione alla manifestazione, ciascun partecipante dichiara per sé e per i propri conduttori, navigatori, dipendenti e incaricati: di ritenere sollevati l'Automotoclub Storico Italiano, il Club Organizzatore e tutte le persone addette all'organizzazione o comunque interessate all'evento ed i proprietari dei percorsi dove si svolge la manifestazione da ogni responsabilità circa eventuali danni occorsi ad esso partecipante, suoi conduttori, navigatori, dipendenti e incaricati o cose, oppure prodotti o causati a terzi o cose da esso partecipante, suoi conduttori, navigatori, dipendenti e incaricati.

### Art. 14 ALLEGATI:

I seguenti allegati faranno parte integrante del presente Regolamento Particolare dell'Evento:

1. cartografia dell'itinerario
2. programma completo della Manifestazione

### ASSEGNAZIONE DEI PUNTEGGI PER IL CAMPIONATO A.S.I. E PER LE FINALI NAZIONALI

A) La manifestazione consentirà ai partecipanti di accumulare punteggi utili per la classifica del Campionato A.S.I. 2014 solamente se, ferme restando le altre caratteristiche previste dal Regolamento, risulteranno soddisfatti i requisiti previsti:

- obbligo presenza Delegato A.S.I.
- obbligo adozione coefficienti A.S.I.
- esclusione di classifiche separate

B) Nel caso delle Manifestazioni di Regolarità "Formula ASI" si richiede inoltre:

- durata dell'evento: **UN GIORNO** con pc distribuite proporzionalmente
- numero minimo di prove: **20**
- lunghezza minima del percorso: **100 km**
- velocità massima lungo tutto il percorso: 40 km/h**
- lunghezza minima delle prove: **25 m. / 5"**
- costo iscrizione: **massimo € 150,00** (compreso un pernottamento)

C) Per la categoria delle Manifestazioni di Regolarità "Formula ASI" si potranno sommare fino ad un massimo di **5 (cinque) risultati utili** per la classifica del Campionato Tricolore e per l'ammissione alle Finali Nazionali:

D) Al termine della manifestazione verranno assegnati i punteggi di merito validi per la classifica del Campionato Tricolore e per l'ammissione alle Finali Nazionali:

1° class.	<b>100 p.ti</b>	7° class.	<b>65 p.ti</b>	13° class.	<b>35 p.ti</b>
2° class.	<b>90 p.ti</b>	8° class.	<b>60 p.ti</b>	14° class.	<b>30 p.ti</b>
3° class.	<b>85 p.ti</b>	9° class.	<b>55 p.ti</b>	15° class.	<b>25 p.ti</b>
4° class.	<b>80 p.ti</b>	10° class.	<b>50 p.ti</b>	16° class.	<b>20 p.ti</b>
5° class.	<b>75 p.ti</b>	11° class.	<b>45 p.ti</b>	dal 17° al 20° class.	<b>15 p.ti</b>
6° class.	<b>70 p.ti</b>	12° class.	<b>40 p.ti</b>	dal 21° al 30° class.	<b>10 p.ti</b>
				dal 31° al 50° class.	<b>5 p.ti</b>

E) Nel caso che la Manifestazione non abbia un numero di partecipanti uguale o superiore a 20, verranno assegnati punteggi di merito dimezzati. Si considereranno partecipanti gli equipaggi regolarmente iscritti che abbiano completato almeno il 25 % delle prove.

F) Il Club organizzatore si impegna ad inviare la classifica entro sei giorni dal termine della propria manifestazione al coordinatore preposto per l'elaborazione finale. Tale termine dovrà essere rigorosamente rispettato in quanto la C.N.M.A. pubblicherà le stesse sulla Manovella, tenendo così aggiornata la situazione.

Il Presidente del Club

Il Presidente della C.N.M.AUTO

Il Delegato dell' A.S.I. è il Signor







*caffé*  
**Musetti**  
M I O E S P R E S S O

*Divina*  
PUB  
& Ristorante



**TAGHeuer**  
SWISS MADE SINCE 1860



ProgrammAuto



**COLDIRETTI  
PIACENZA**



*Ballerini Luigi*

Via Ferriere, 32  
Marsaglia (PC)  
Tel. +39 0523 934185  
Cell. +39 335 6084236  
E-mail: ballerini.luigi@alice.it

Bus 54 posti  
MiniBus 13/19 Posti  
Auto per Servizi Nuziali



**FARMACIA GARILLI**  
**PIAZZA S.FRANCESCO**  
**BOBBIO**

[www.bobbioalice.it](http://www.bobbioalice.it)



**Gamma** S.p.A.

Per Informazioni: [www.bobbioalice.it/attuale/](http://www.bobbioalice.it/attuale/)

Contatti: [info@bobbioalice.it](mailto:info@bobbioalice.it)