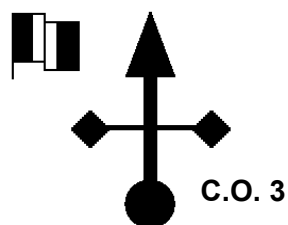

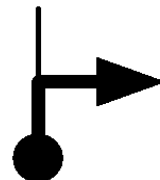
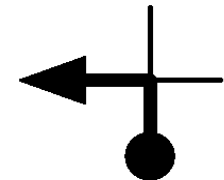
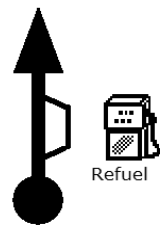



CO3 - CO4 Settore 3	Da: Marsaglia - Divina Pub	Distanza Totale Settore 49,60 km
	A: BOBBIO - Piazza San Francesco	Tempo Totale Settore 1h 35m
		Media Settore 31,33 km/h

km Tot	km Parz	Direzione	PC	Informazioni	km Tot. Regr.
0,00	0,00			<p style="text-align: center;">Controllo Orario 3</p> <p style="text-align: center;">Partenza Settore 3</p> <div style="border: 1px solid black; padding: 2px; margin: 5px 0;"> GPS N 44°42.836 E 9°22.749 </div>	49,60
0,02	0,02			Inizio incrocio Concorrenti	49,59
0,14	0,12			Seguire <= SS45 Fine incrocio Concorrenti NO Via Vecchia	49,47
0,21	0,07			Distributore Carburante	49,40
4,46	4,25			San Salvatore Veduta Anse del Trebbia sulla sinistra	45,15




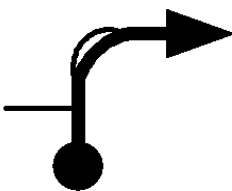
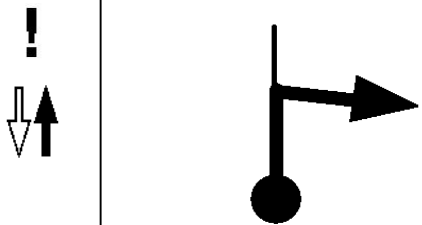
Prossimo =>

0,30

senza indicazioni proseguire sulla strada principale / without indication, go straight ahead

Settore 3 - Pag. 1 di 12

CO3 - CO4 Settore 3	Da: Marsaglia - Divina Pub	Distanza Totale Settore 49,60 km
	A: BOBBIO - Piazza San Francesco	Tempo Totale Settore 1h 35m
		Media Settore 31,33 km/h

km Tot	km Parz	Direzione	PC	Informazioni	km Tot. Regr.
4,76	0,30			Ingresso Galleria San Salvatore	44,84
7,27	2,51			ATTENZIONE ingresso in centro abitato NO Coli =>	42,33
7,51	0,24			Entrare nella Zona Artigianale Inizio incrocio Concorrenti	42,09
7,65	0,14				41,96
7,73	0,08			Seguire: Via dell'Artigianato => Attenzione prepararsi alle prove	41,87

Prossimo =>

0,02

senza indicazioni proseguire sulla strada principale / without indication, go straight ahead

Settore 3 - Pag. 2 di 12

CO3 - CO4 Settore 3	Da: Marsaglia - Divina Pub	Distanza Totale Settore 49,60 km
	A: BOBBIO - Piazza San Francesco	Tempo Totale Settore 1h 35m
		Media Settore 31,33 km/h

km Tot	km Parz	Direzione	PC	Informazioni	km Tot. Regr.
7,75	0,02			Start PC 36 - Bobbio Zona Art. 1 Vedi Planimetria 12 GPS N 44°45.496 E 9°22.986	41,85
7,80	0,05			Start PC 37 - Bobbio Zona Art. 2 GPS N 44°45.494 E 9°22.948	41,80
7,84	0,04			Start PC 38 - Bobbio Zona Art. 3 GPS N 44°45.484 E 9°22.928	41,76
7,89	0,05			Start PC 39 - Bobbio Zona Art. 4 GPS N 44°45.458 E 9°22.932	41,71
7,93	0,04			Fine Prove Bobbio Zona Art. Inizio trasferimento fino a Palco Partenza - Arrivo GPS N 44°45.450 E 9°22.954	41,67


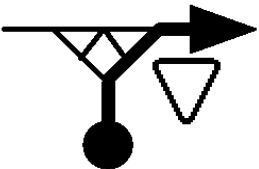

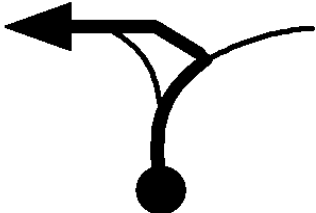

Prossimo =>

0,04

senza indicazioni proseguire sulla strada principale / without indication, go straight ahead

Settore 3 - Pag. 3 di 12

CO3 - CO4 Settore 3	Da: Marsaglia - Divina Pub	Distanza Totale Settore 49,60 km
	A: BOBBIO - Piazza San Francesco	Tempo Totale Settore 1h 35m
		Media Settore 31,33 km/h

km Tot	km Parz	Direzione	PC	Informazioni	km Tot. Regr.
7,97	0,04				41,63
8,26	0,29			Attenzione immettersi sulla SS45 Fine incrocio Concorrenti	41,35
8,97	0,71			Seguire <= Piscina Comunale <= Passo Penice NO Piacenza	40,64
9,18	0,21			Seguire Strada del Fossato <= Piscina Comunale <= Passo Monte Penice <= Piacenza	40,42
9,42	0,24			NO Via Fontanella	40,19

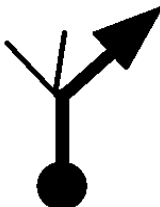

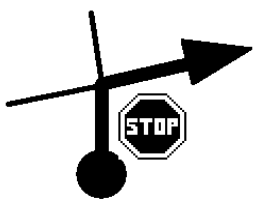
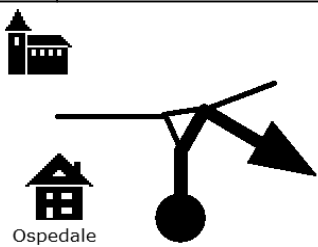
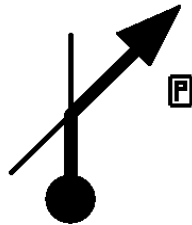
Prossimo =>

0,04

senza indicazioni proseguire sulla strada principale / without indication, go straight ahead

Settore 3 - Pag. 4 di 12

CO3 - CO4 Settore 3	Da: Marsaglia - Divina Pub	Distanza Totale Settore 49,60 km
	A: BOBBIO - Piazza San Francesco	Tempo Totale Settore 1h 35m
		Media Settore 31,33 km/h

km Tot	km Parz	Direzione	PC	Informazioni	km Tot. Regr.
9,46	0,04	 21		Seguire: Strada del Roso => NO Via Mozart NO <= Piscina Comunale	40,15
9,65	0,19	 22		Seguire Castello Malaspiniiano => NO <= Via Bedo NO Via Maiolo	39,96
9,76	0,11	 23		NO Giudice di Pace	39,85
10,05	0,29	 24		Seguire Centro => Attenzione Zona Silenzio NO <= Ristorante Filietto NO <= Vigili del Fuoco	39,56
10,08	0,03	 25		Entrare nel Parco Arrivo	39,53

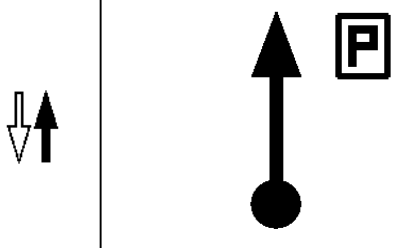
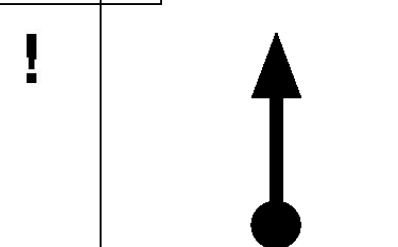
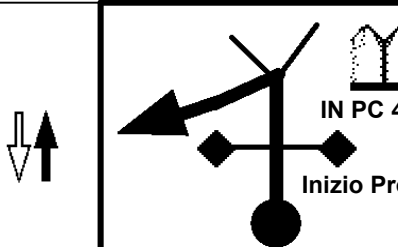


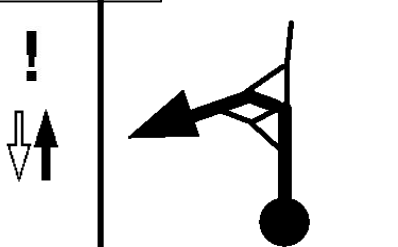
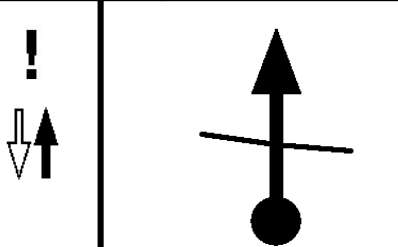
Prossimo =>

0,03

senza indicazioni proseguire sulla strada principale / without indication, go straight ahead

Settore 3 - Pag. 5 di 12

CO3 - CO4 Settore 3	Da: Marsaglia - Divina Pub	Distanza Totale Settore 49,60 km
	A: BOBBIO - Piazza San Francesco	Tempo Totale Settore 1h 35m
		Media Settore 31,33 km/h

km Tot	km Parz	Direzione	PC	Informazioni	km Tot. Regr.
10,11	0,03			Partenza Bobbio - Penice Parcheggiare le vetture secondo le disposizioni degli addetti	39,49
10,17	0,06			Palco Partenza - Arrivo Presentazione con Speaker Attenzione prepararsi alle prove	39,43
10,18	0,01			Start PC 40 - Bobbio - Penice  SWISS MADE SINCE 1860 Vedi Planimetria 13 <div style="border: 1px solid black; padding: 2px; width: fit-content; margin-top: 10px;"> GPS N 44°46.155 E 9°23.176 </div>	39,42
10,28	0,10			Seguire: <= Passo Penice <= Voghera	39,32
10,60	0,32			Fine Incrocio Concorrenti NO => Giudice di Pace NO <= Castellaro	39,01


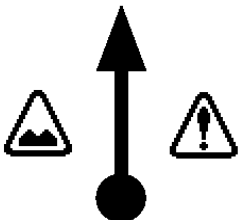
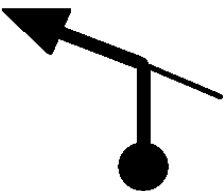

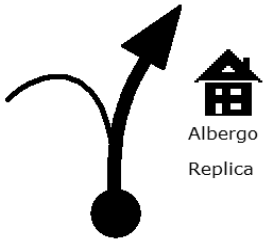
Prossimo =>

3,33

senza indicazioni proseguire sulla strada principale / without indication, go straight ahead

Settore 3 - Pag. 6 di 12

CO3 - CO4 Settore 3	Da: Marsaglia - Divina Pub	Distanza Totale Settore 49,60 km
	A: BOBBIO - Piazza San Francesco	Tempo Totale Settore 1h 35m
		Media Settore 31,33 km/h

km Tot	km Parz	Direzione	PC	Informazioni	km Tot. Regr.
13,93	3,33	 31		Seguire: Varzi => NO <= Ceci	35,68
16,67	2,74	 32		Attenzione Frana e Lavori in corso. Rallentare	32,94
17,96	1,29	 33		Seguire: <= Penice Vetta Inizio incrocio Concorrenti NO Pecorara => NO Cadelmonte =>	31,64
21,34	3,38	 34		Incrocio Pericoloso NO Zavattarello => NO Romagnese =>	28,27
23,03	1,69	 35		Entrare nel piazzale a destra Attenzione prepararsi alle prove Albergo Replica	26,58

Prossimo =>

0,02

senza indicazioni proseguire sulla strada principale / without indication, go straight ahead

Settore 3 - Pag. 7 di 12

CO3 - CO4 Settore 3	Da: Marsaglia - Divina Pub	Distanza Totale Settore 49,60 km
	A: BOBBIO - Piazza San Francesco	Tempo Totale Settore 1h 35m
		Media Settore 31,33 km/h

km Tot	km Parz	Direzione	PC	Informazioni	km Tot. Regr.
23,05	0,02			Start PC 41 - Passo Penice 1 Vedi Planimetria 14 GPS N 44°47.840 E 9°19.707	26,55
23,08	0,03			Fine Prove Passo Penice Inizio trasferimento fino al CO di Arrivo GPS N 44°47.853 E 9°19.721	26,52
23,10	0,02			Girare in senso antiorario attorno al monumento di San Colombano	26,51
23,21	0,11			Seguire: <= Bobbio <= Piacenza	26,40
24,91	1,70			Attenzione Incrocio Pericoloso NO <= Zavattarello NO <= Romagnese	24,69

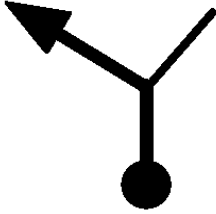
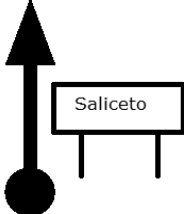
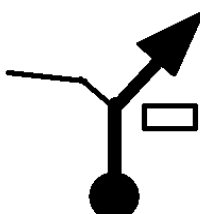

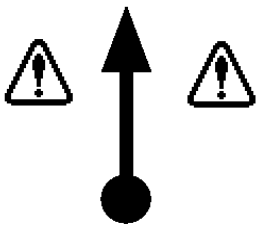
Prossimo =>

3,38

senza indicazioni proseguire sulla strada principale / without indication, go straight ahead

Settore 3 - Pag. 8 di 12

CO3 - CO4 Settore 3	Da: Marsaglia - Divina Pub	Distanza Totale Settore 49,60 km
	A: BOBBIO - Piazza San Francesco	Tempo Totale Settore 1h 35m
		Media Settore 31,33 km/h

km Tot	km Parz	Direzione	PC	Informazioni	km Tot. Regr.
28,29	3,38	 <small>41</small>		Seguire: <= Cadelmonte <= Cicogni Fine Incrocio Concorrenti	21,32
28,62	0,33	 <small>42</small>			20,98
34,03	5,41	 <small>43</small>		Passo della Crocetta Seguire: Mezzano Scotti =>	15,57
34,35	0,32	 <small>44</small>		Attenzione Discesa Ripida per circa 1,0 km	15,26
34,95	0,60	 <small>45</small>		ATTENZIONE FRANA Restringimento carreggiata. Procedere molto lentamente tenendo il lato sinistro	14,65


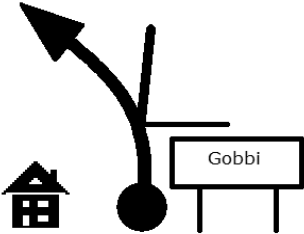
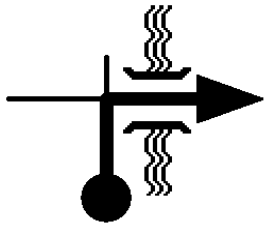
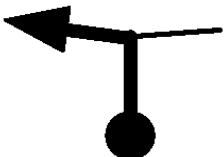
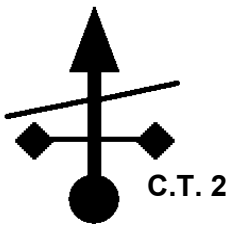

Prossimo =>

1,02

senza indicazioni proseguire sulla strada principale / without indication, go straight ahead

Settore 3 - Pag. 9 di 12

CO3 - CO4 Settore 3	Da: Marsaglia - Divina Pub	Distanza Totale Settore 49,60 km
	A: BOBBIO - Piazza San Francesco	Tempo Totale Settore 1h 35m
		Media Settore 31,33 km/h

km Tot	km Parz	Direzione	PC	Informazioni	km Tot. Regr.
35,97	1,02	 46		Seguire: Mezzano Scotti => NO <= Schiavi	13,63
38,22	2,25	 47		Località Gobbi Tenere la sinistra	11,39
42,22	4,00	 48		Immettersi sul Ponte NO <= Piozzano NO Ca' Barca	7,39
42,37	0,15	 49		Seguire: <= Mezzano Scotti NO Casa Grassi => NO Campo Frati =>	7,24
42,84	0,47	 50		Controllo Timbro 2 Mezzano Scotti NO Mezzano Scotti =>	6,76
				GPS N 44°48.718 E 9°25.874	

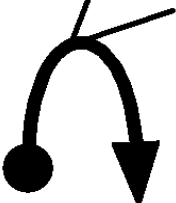



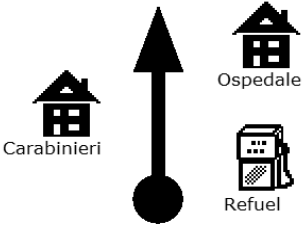
Prossimo =>

0,72

senza indicazioni proseguire sulla strada principale / without indication, go straight ahead

Settore 3 - Pag. 10 di 12

CO3 - CO4 Settore 3	Da: Marsaglia - Divina Pub	Distanza Totale Settore 49,60 km
	A: BOBBIO - Piazza San Francesco	Tempo Totale Settore 1h 35m
		Media Settore 31,33 km/h

km Tot	km Parz	Direzione	PC	Informazioni	km Tot. Regr.
43,56	0,72	 51		Seguire: Piacenza => Bobbio =>	6,04
43,73	0,17	 52		Seguire: Genova => Bobbio => Attenzione Dare Precedenza NO <= Piacenza	5,88
45,35	1,62	 53		Galleria Barberino	4,25
48,60	3,25	Statua San Colombano  54		Seguire Bobbio => Ingresso in Centro Abitato NO <= Genova	1,00
49,45	0,85	 55		Distributore Carburante Attenzione Ospedale Zona Silenzio	0,16


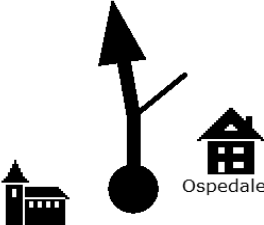

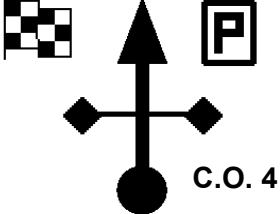

Prossimo =>

0,04

senza indicazioni proseguire sulla strada principale / without indication, go straight ahead

Settore 3 - Pag. 11 di 12

CO3 - CO4 Settore 3	Da: Marsaglia - Divina Pub	Distanza Totale Settore 49,60 km
	A: BOBBIO - Piazza San Francesco	Tempo Totale Settore 1h 35m
		Media Settore 31,33 km/h

km Tot	km Parz	Direzione	PC	Informazioni	km Tot. Regr.
49,49	0,04	  56		Attenzione Ospedale Zona Silenzio	0,11
49,54	0,05	 57		Entrare nel Parco Arrivo	0,06
49,60	0,06	 C.O. 4 58		Controllo Orario 4 Arrivo Settore 3 Parcheggiare le vetture secondo le disposizioni degli addetti <div style="border: 1px solid black; padding: 2px; width: fit-content;"> GPS N 44°46.158 E 9°23.154 </div>	0,00