

CO2 - CO3 Settore 2	Da: Ottone - Piazza della Vittoria	Distanza Totale Settore 62,00 km
	A: Marsaglia - Divina Pub	Tempo Totale Settore 2h 35m
		Media Settore 24,00 km/h

km Tot	km Parz	Direzione	PC	Informazioni	km Tot. Regr.
0,00	0,00	 C.O. 2		Controllo Orario 2 Partenza Settore 2 GPS N 44°37.393 E 9°20.011	62,00
0,65	0,65	 IN PC 18 Inizio Prove		Start PC 18 - Moglia 1 Vedi Planimetria 06 GPS N 44°37.552 E 9°20.166	61,35
0,69	0,04	 IN PC 19 OUT PC 18		Start PC 19 - Moglia 2 GPS N 44°37.572 E 9°20.165	61,31
0,74	0,05	 IN PC 20 OUT PC 19		Start PC 20 - Panoramica 1 GPS N 44°37.550 E 9°20.187	61,26
8,89	8,15			Cartello di preavviso BLU Attenzione prepararsi alle prove	53,12

Prossimo =>

0,13

senza indicazioni proseguire sulla strada principale / without indication, go straight ahead

Settore 2 - Pag. 1 di 9

CO2 - CO3 Settore 2	Da: Ottone - Piazza della Vittoria	Distanza Totale Settore 62,00 km
	A: Marsaglia - Divina Pub	Tempo Totale Settore 2h 35m
		Media Settore 24,00 km/h

km Tot	km Parz	Direzione	PC	Informazioni	km Tot. Regr.
9,02	0,13			Start PC 21 - Bivio Veri Vedi Planimetria 07 GPS N 44°37.300 E 9°22.348	52,98
9,07	0,05			Start PC 22 - Panoramica 2 Attenzione subito dopo la prova svoltare a sinistra GPS N 44°37.316 E 9°22.377	52,93
11,96	2,89			Punto Panoramico	50,04
12,79	0,83			Selva - Fontana Acqua Pura	49,22
16,21	3,42			Punto Panoramico	45,80

Prossimo =>

3,60

senza indicazioni proseguire sulla strada principale / without indication, go straight ahead

Settore 2 - Pag. 2 di 9

CO2 - CO3 Settore 2	Da: Ottone - Piazza della Vittoria	Distanza Totale Settore 62,00 km
	A: Marsaglia - Divina Pub	Tempo Totale Settore 2h 35m
		Media Settore 24,00 km/h

km Tot	km Parz	Direzione	PC	Informazioni	km Tot. Regr.
19,81	3,60			Punto Panoramico	42,20
21,49	1,68			Cartello Bianco Cerignale Ingresso in Certo Abitato Attenzione prepararsi alle prove	40,51
21,72	0,23			Start PC 23 - Cerignale 1 Vedi Planimetria 08 GPS N 44°40.629 E 9°21.046	40,28
21,75	0,03			Start PC 24 - Cerignale 2 GPS N 44°40.622 E 9°21.026	40,25
21,85	0,10			Start PC 25 - Cerignale 3 GPS N 44°40.605 E 9°20.993	40,15

Prossimo =>

0,03

senza indicazioni proseguire sulla strada principale / without indication, go straight ahead

Settore 2 - Pag. 3 di 9

CO2 - CO3 Settore 2	Da: Ottone - Piazza della Vittoria	Distanza Totale Settore 62,00 km
	A: Marsaglia - Divina Pub	Tempo Totale Settore 2h 35m
		Media Settore 24,00 km/h

km Tot	km Parz	Direzione	PC	Informazioni	km Tot. Regr.
21,88	0,03			Start PC 26 - Cerignale - Lama GPS N 44°40.617 E 9°20.977	40,12
26,69	4,81			Incrocio Pericoloso Prestare molta attenzione	35,31
27,35	0,66			Seguire: Pieve di Montarsolo => Brallo di Pregola => NO Genova	34,66
28,66	1,31			Bar Fragolina	33,35
30,77	2,11			Cascina sulla sinistra Attenzione prepararsi alle prove	31,24

Prossimo =>

0,08

senza indicazioni proseguire sulla strada principale / without indication, go straight ahead

Settore 2 - Pag. 4 di 9

CO2 - CO3 Settore 2	Da: Ottone - Piazza della Vittoria	Distanza Totale Settore 62,00 km
	A: Marsaglia - Divina Pub	Tempo Totale Settore 2h 35m
		Media Settore 24,00 km/h

km Tot	km Parz	Direzione	PC	Informazioni	km Tot. Regr.
30,85	0,08			Start PC 27 - Lama 1 Vedi Planimetria 09 GPS N 44°42.065 E 9°17.680	31,15
30,89	0,04			Start PC 28 - Lama 2 GPS N 44°42.082 E 9°17.687	31,11
30,93	0,04			Start PC 29 - Lama - Brallo GPS N 44°42.069 E 9°17.706	31,07
34,45	3,52			BIVIO PERICOLOSO Attenzione inizio incrocio concorrenti	27,55
41,05	6,60			Percorrere la rotonda, quindi 2a uscita e seguire Piani del Lesima Fine Incrocio concorrenti	20,95


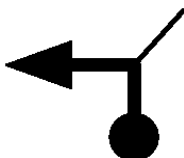
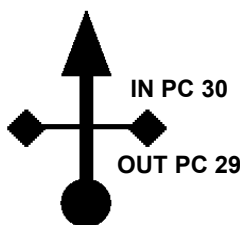

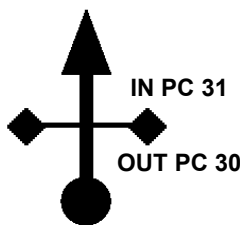

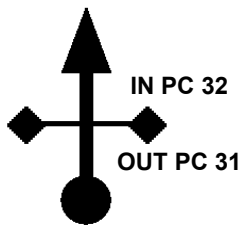

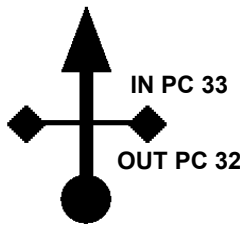

Prossimo =>

0,25

senza indicazioni proseguire sulla strada principale / without indication, go straight ahead

Settore 2 - Pag. 5 di 9

CO2 - CO3 Settore 2	Da: Ottone - Piazza della Vittoria	Distanza Totale Settore 62,00 km
	A: Marsaglia - Divina Pub	Tempo Totale Settore 2h 35m
		Media Settore 24,00 km/h

km Tot	km Parz	Direzione	PC	Informazioni	km Tot. Regr.
41,30	0,25	 Caseificio Cima Colletta 		Incrocio senza indicazioni Attenzione prepararsi alle prove	20,71
41,36	0,06	 IN PC 30 OUT PC 29		Start PC 30 - Brallo di Pregola 1 Vedi Planimetria 10 GPS N 44°44.228 E 9°16.770	20,64
41,41	0,05	 IN PC 31 OUT PC 30		Start PC 31 - Brallo di Pregola 2 GPS N 44°44.237 E 9°16.804	20,59
41,45	0,04	 IN PC 32 OUT PC 31		Start PC 32 - Brallo di Pregola 3 GPS N 44°44.249 E 9°16.828	20,55
41,48	0,03	 IN PC 33 OUT PC 32		Start PC 33 - Brallo - Lago GPS N 44°44.259 E 9°16.846	20,52

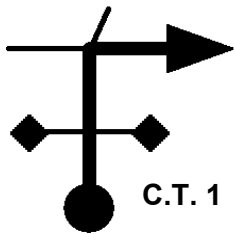




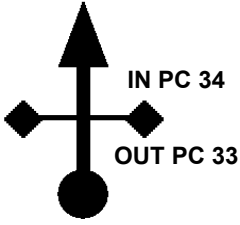

Prossimo =>

0,05

senza indicazioni proseguire sulla strada principale / without indication, go straight ahead

Settore 2 - Pag. 6 di 9

CO2 - CO3 Settore 2	Da: Ottone - Piazza della Vittoria	Distanza Totale Settore 62,00 km
	A: Marsaglia - Divina Pub	Tempo Totale Settore 2h 35m
		Media Settore 24,00 km/h

km Tot	km Parz	Direzione	PC	Informazioni	km Tot. Regr.
41,53	0,05	 C.T. 1		Controllo Timbro 1 Brallo di Pregola Inizio incrocio concorrenti GPS N 44°44.285 E 9°16.858	20,47
48,13	6,60			Seguire: <= Piacenza <= Bobbio Fine Incrocio Concorrenti NO Genova =>	13,88
53,73	5,60			Seguire: <= Carana <= Pietranera	8,27
54,08	0,35			Seguire: Lago => Attenzione prepararsi alle prove	7,92
54,15	0,07	 IN PC 34 OUT PC 33		Start PC 34 - Lago 1 Vedi Planimetria 11 GPS N 44°42.155 E 9°21.213	7,86

CO2 - CO3 Settore 2	Da: Ottone - Piazza della Vittoria	Distanza Totale Settore 62,00 km
	A: Marsaglia - Divina Pub	Tempo Totale Settore 2h 35m
		Media Settore 24,00 km/h

km Tot	km Parz	Direzione	PC	Informazioni	km Tot. Regr.
54,20	0,05			Start PC 35 - Lago 2 GPS N 44°42.144 E 9°21.245	7,80
54,24	0,04			Fine Prove Lago Inizio trasferimento fino al CO GPS N 44°42.146 E 9°21.275	7,77
54,68	0,44			Attenzione immettersi sulla SP73	7,32
58,31	3,63			Attenzione immettersi sulla SS45 Seguire: <= Piacenza NO Genova =>	3,69
61,83	3,52			Entrare in Via Trebbia Attenzione incrocio concorrenti	0,17


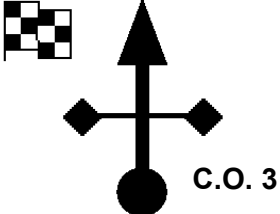

Prossimo =>

0,12

senza indicazioni proseguire sulla strada principale / without indication, go straight ahead

Settore 2 - Pag. 8 di 9

CO2 - CO3 Settore 2	Da: Ottone - Piazza della Vittoria	Distanza Totale Settore 62,00 km
	A: Marsaglia - Divina Pub	Tempo Totale Settore 2h 35m
		Media Settore 24,00 km/h

km Tot	km Parz	Direzione	PC	Informazioni	km Tot. Repr.
61,95	0,12	 41		Posteggiare in attesa del CO Rinfresco offerto da Divina Pub	0,05
62,00	0,05	 42		Controllo Orario 3 Arrivo Settore 2 GPS N 44°42.836 E 9°22.749	0,00